

Situace stavby část č.2
M 1:100







Legenda:

Čáry :

- zaměření skutečného stavu
- hranice katastru
- osy řezu, osy komunikací
- obrysy nově navržených staveb

kóty navržených stavebních úprav a zpevněných ploch

Legenda stávajících sítí:

 stáv. NTL plynové vedení (Gridservices s.r.o.)
 el. vedení VN-podzemní (ČEZ,a.s.)
 el. vedení NN-podzemní (ČEZ,a.s.)
 vedení slaboproudu-provozované (Cetin,a.s.)
 vedení slaboproudu-neprovozované (Cetin,a.s.)
 stávající vedení VO (Technické služby Krnov s.r.o.)

Značky :

1234 číslo parcely

- stávající stromy

 stávající lampa V0

UV1 navržená uliční vpust(2ks)


☒ demontáž stávající uliční vpusti (2ks)

Šrafy:

Navržené objekty a plochy:

 navrhovaná dlažba chodníku – zámková dlažba tl. 60 mm

navržený asfaltový povrch příjezdové komunikace, ACO 11+ tl. 40 mm

 zámková dlažba s reliefní úpravou – červená
dle NV 163/2002 a TN TZÚS 12.03.04 .

Souřadnicový systém: S-JTSK

Výškový systém: B.p.v.

PROJEKTANT	KONTROLA	ZODP.PROJEKTANT
Ing. Guňka	Ing. Guňka	Ing. Guňka
INVESTOR: Město Krnov, Hlavní Náměstí 96/1, Pod Bezučovým vrchem, 794 01 Krnov		
KRAJ: Moravskoslezský	KATASTR (ÚFM): Opavské předměstí (67463)	

STAVBA:
Rekonstrukce přístupových komunikací U Lazebníka 19,21 Krnov
SO 102 - Chodník

OBSAH: *Situace stavby část č.2*

PROJEKTANT	KONTROLA	ZODP.PROJEKTANT
Ing. Guňka	Ing. Guňka	Ing. Guňka
INVESTOR: Město Krnov, Hlavní Náměstí 96/1, Pod Bezučovým vrchem, 794 01 Krnov		
KRAJ: Moravskoslezský	KATASTR (ÚFM): Opavské předměstí (67463)	

STAVBA:
Rekonstrukce přístupových komunikací U Lazebníka 19,21 Krnov
SO 102 - Chodník

OBSAH: *Situace stavby část č.2*

MĚŘITKO : 1:100	ČÍSLO VÝKRESU 102.2.1.
--------------------	---------------------------