





ZMĚNA VÝKRESU :

Č. ZMĚNY	PŘEDMĚT ZMĚNY	ZMĚNU PROVEDL	PODPIS	DATUM ZMĚNY

D.2 DOKUMENTACE OBJEKTŮ

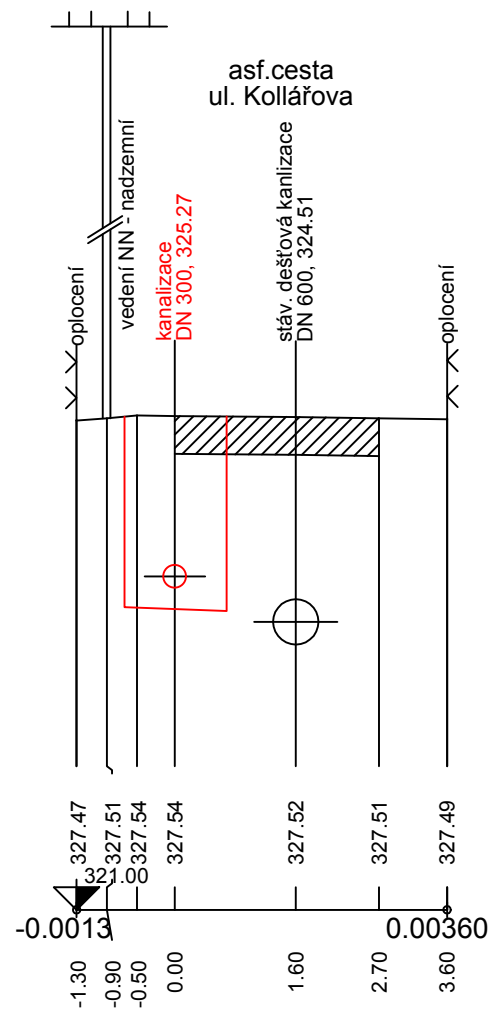
 KONEKO®		709 00 OSTRAVA - Výstavní 2224/8 TEL. (+420) 596 633 836 FAX : (+420) 596 633 689 (+420) 596 664 111 E-MAIL : koneko@koneko.cz			
Investor : Město Krnov		Hlavní inženýr projektu : Ing. S. Gorbunov 			
Akce : Odvedení splaškových vod z lokality Krnov-Ježník		Zodp. projektant : Ing. S. Gorbunov 			
Objekt :		Vypracoval : Ing. Lukáš Harach 			
Název přílohy : Příčné řezy		Kontroloval : Ing. S. Gorbunov 			
Zakázkové číslo :	3179/DSP-2018	Číslo přílohy :	D.2.1.b.4	Stupeň :	Datum :
Archivní číslo :	3179/01	Měřítko :	1 : 100	DPS	11/2019
TENTO VÝKRES A JEHO PŘÍLOHY JSOU NAŠÍM DUŠEVNÍM VLASTNICTVÍM, NESMÍ BÝT BEZ NAŠEHO PŘEDCHOZÍHO PÍSEMNÉHO SOUHLASU KOPÍROVÁNY, ROZMNOŽOVÁNY ANI ZPŘÍSTUPNĚNY JINÝM OSOBÁM NEBO FIRMÁM					

ŘEZ 1-1' stoka B12

MĚŘÍTKO 1:100 / 1:100

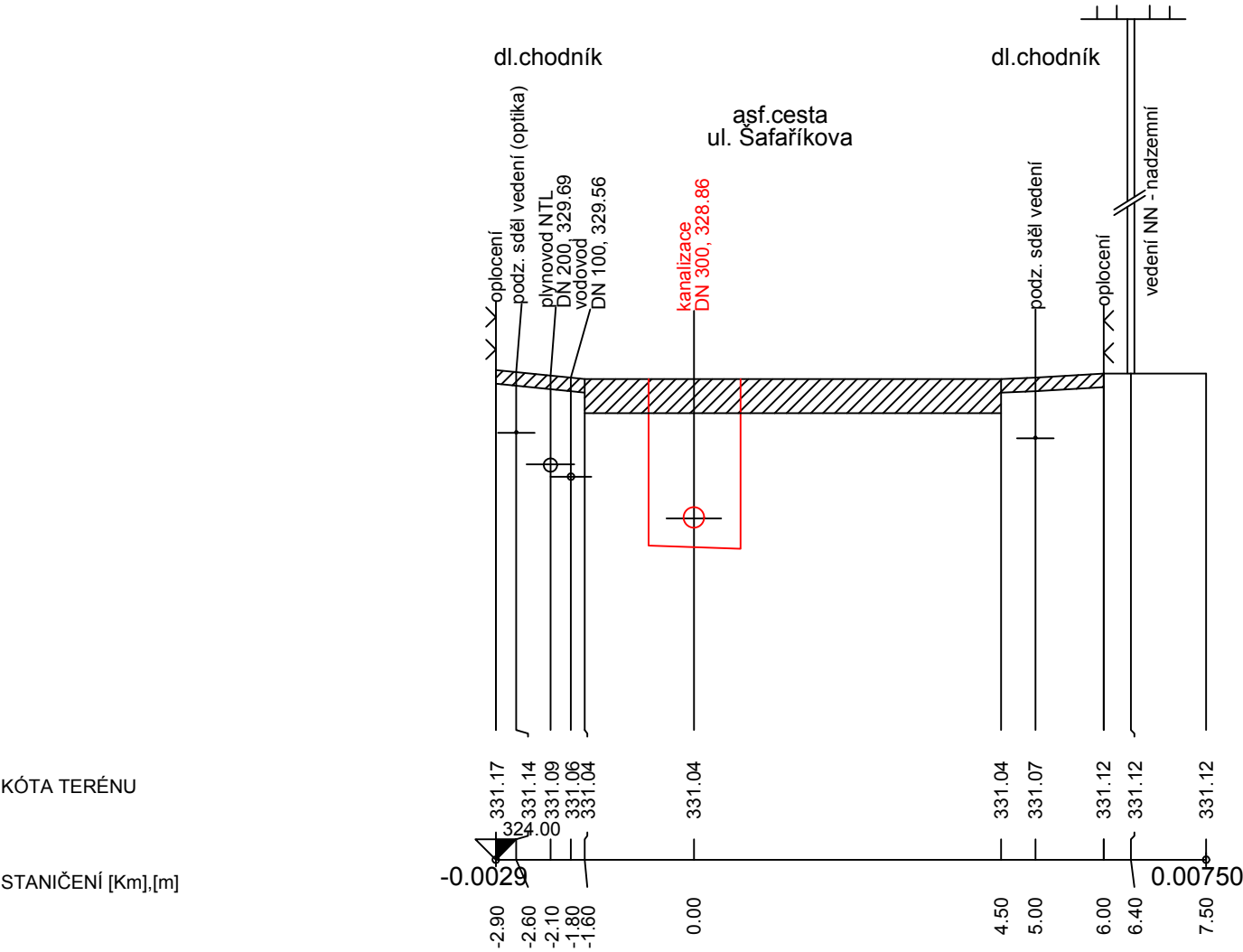
KÓTA TERÉNU

STANIČENÍ [Km],[m]



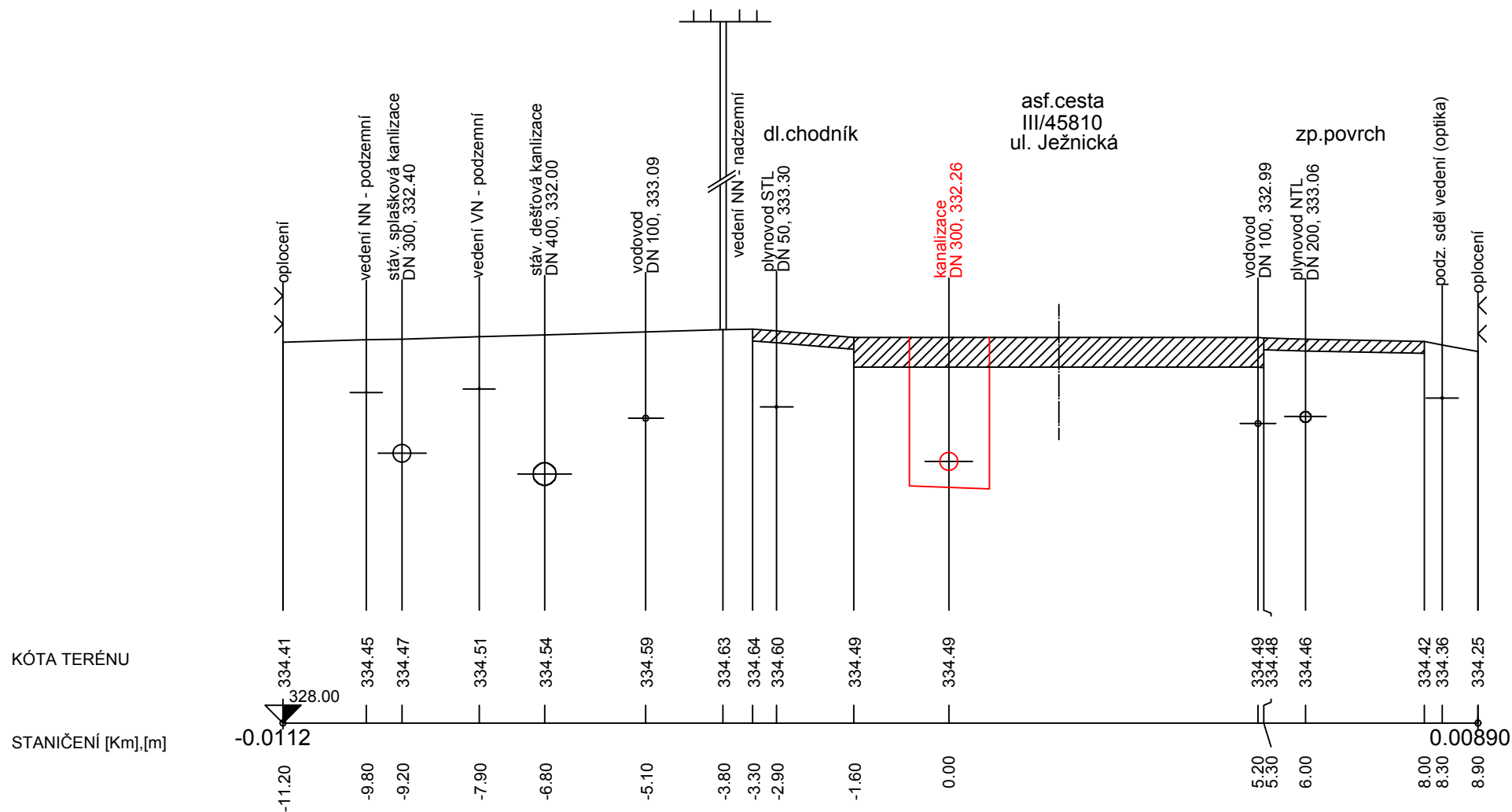
ŘEZ 2-2' stoka B12

MĚŘÍTKO 1:100 / 1:100



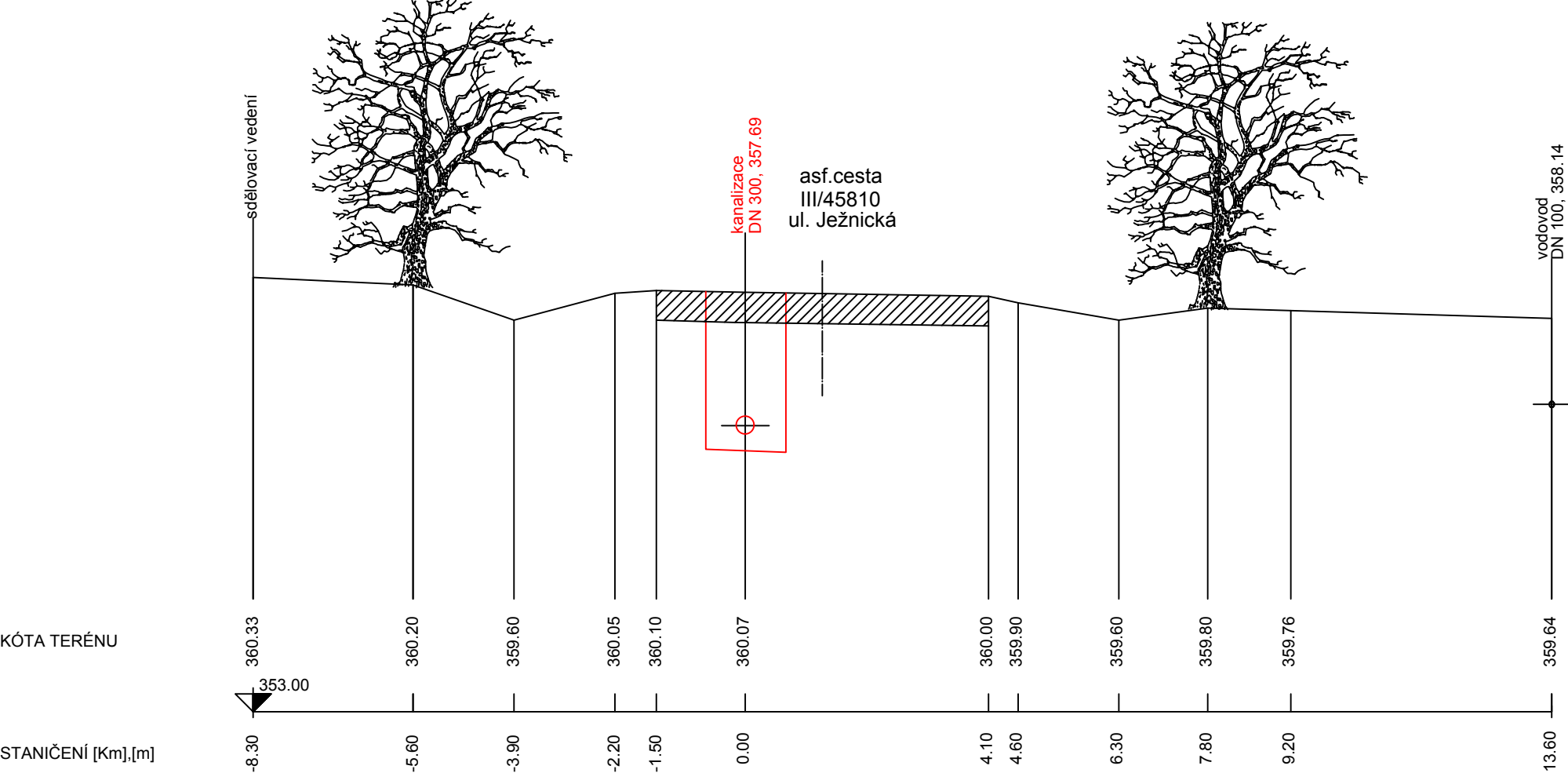
ŘEZ 3-3' stoka B12

MĚŘÍTKO 1:100 / 1:100



ŘEZ 4-4' stoka B12

MĚŘÍTKO 1:100 / 1:100

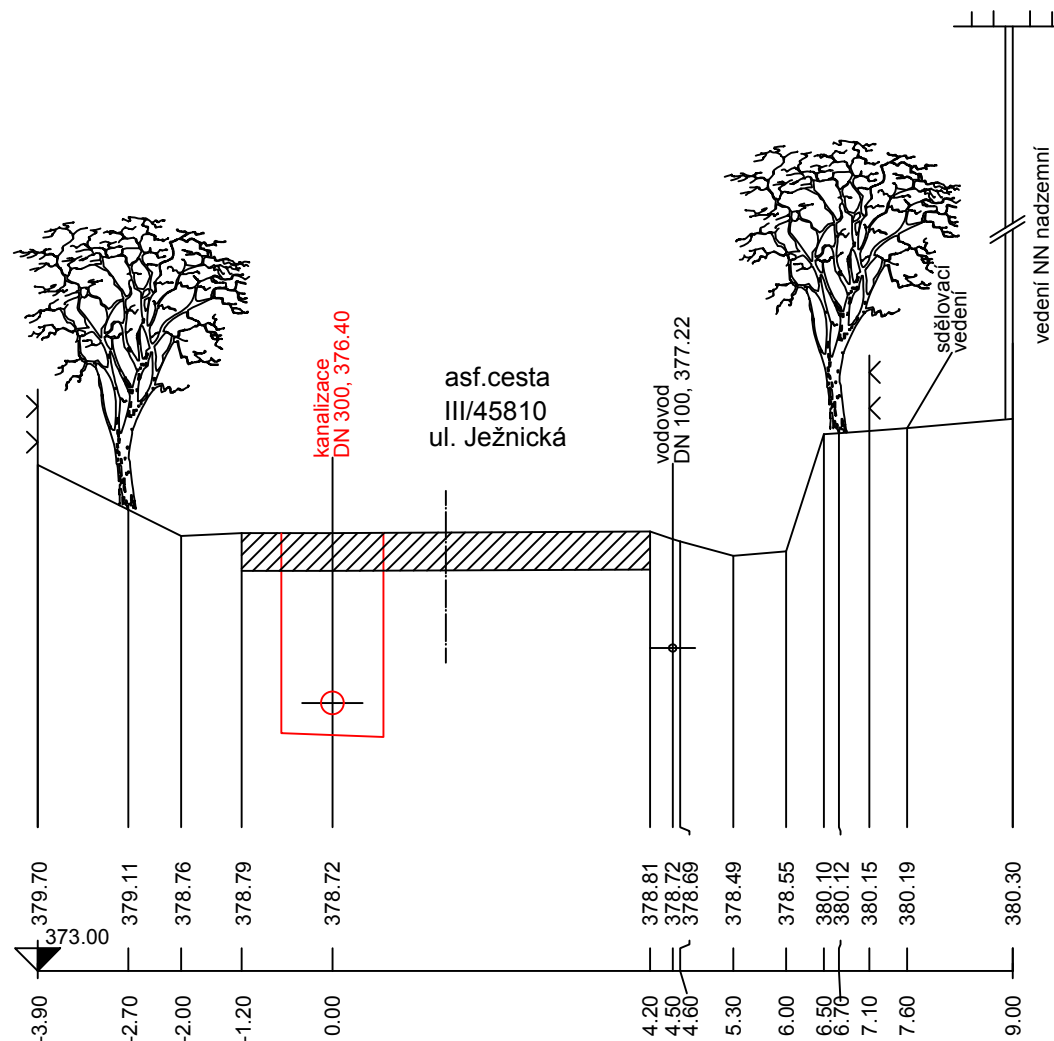


ŘEZ 5-5' stoka B12

MĚŘÍTKO 1:100 / 1:100

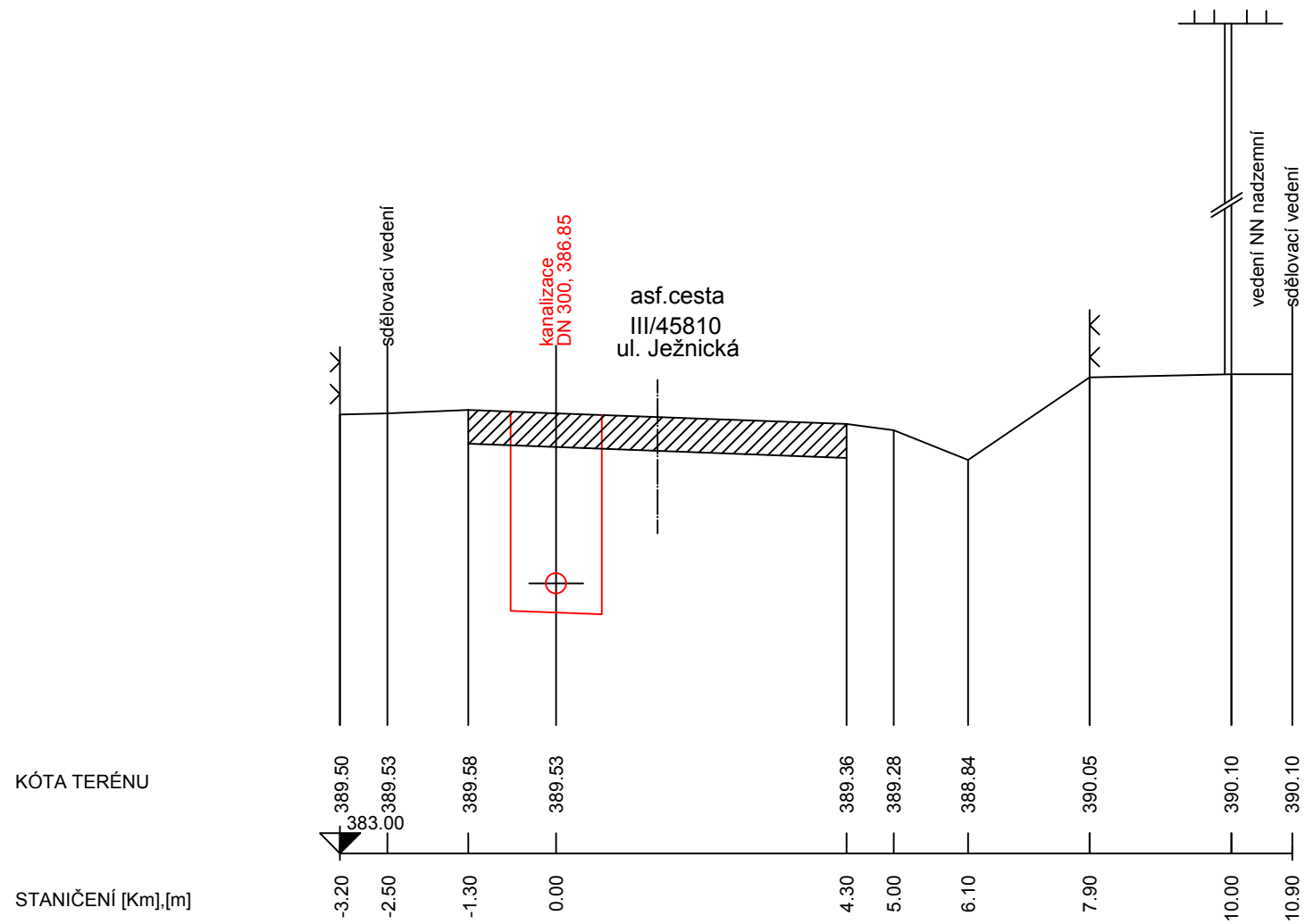
KÓTA TERÉNU

STANIČENÍ [Km],[m]



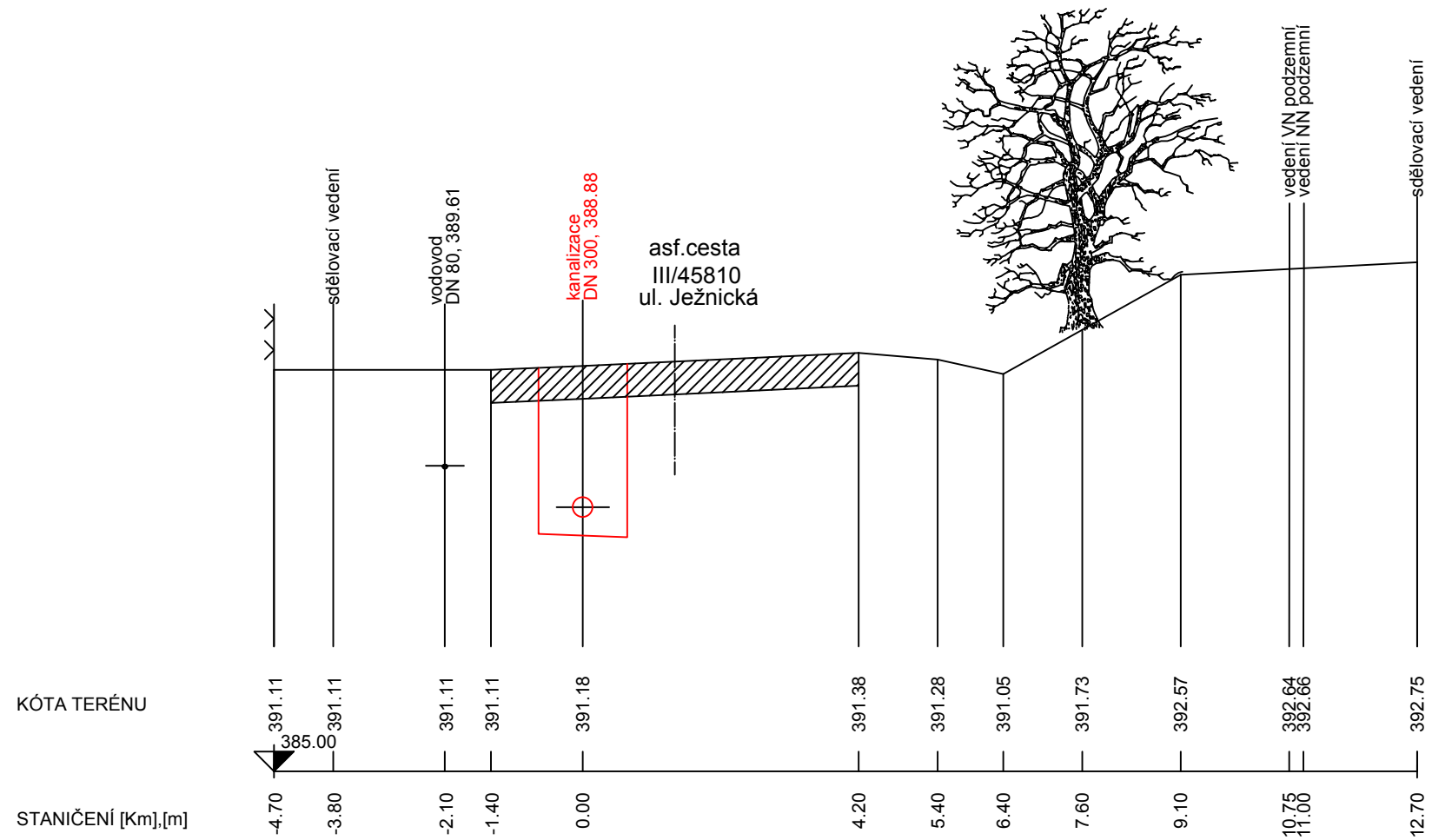
ŘEZ 6-6' stoka B12

MĚŘÍTKO 1:100 / 1:100

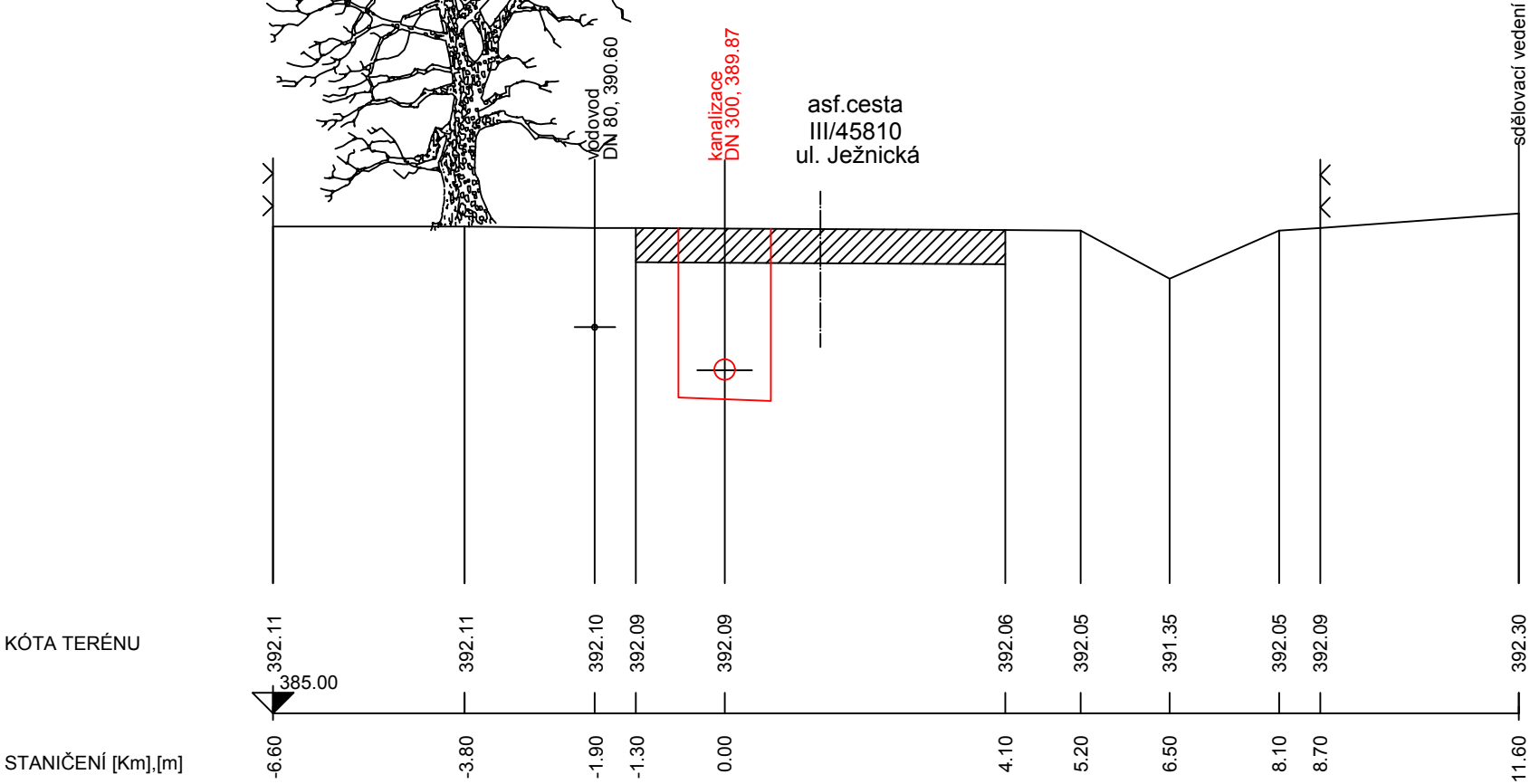


ŘEZ 7-7' stoka B12

MĚŘÍTKO 1:100 / 1:100

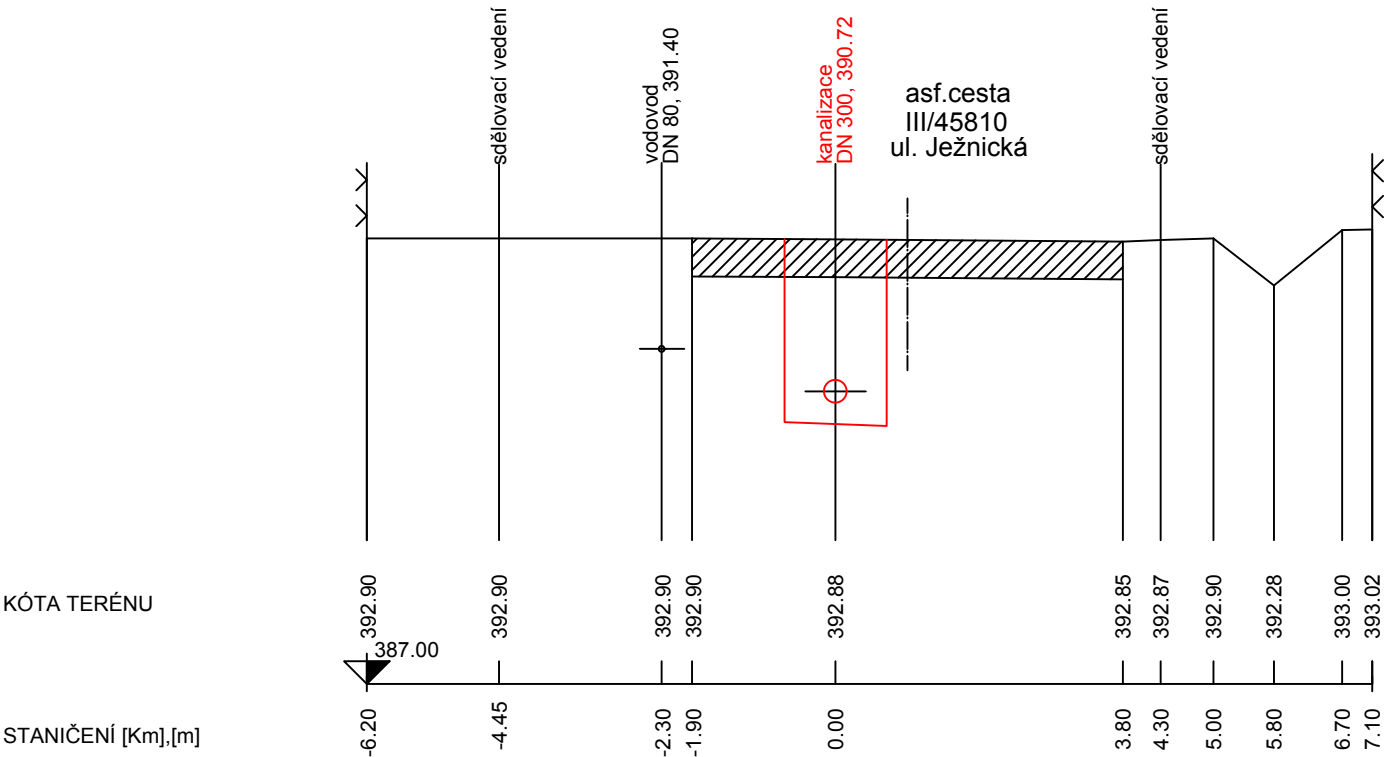


ŘEZ 8-8' stoka B12
MĚŘÍTKO 1:100 / 1:100



ŘEZ 9-9' stoka B12

MĚŘÍTKO 1:100 / 1:100

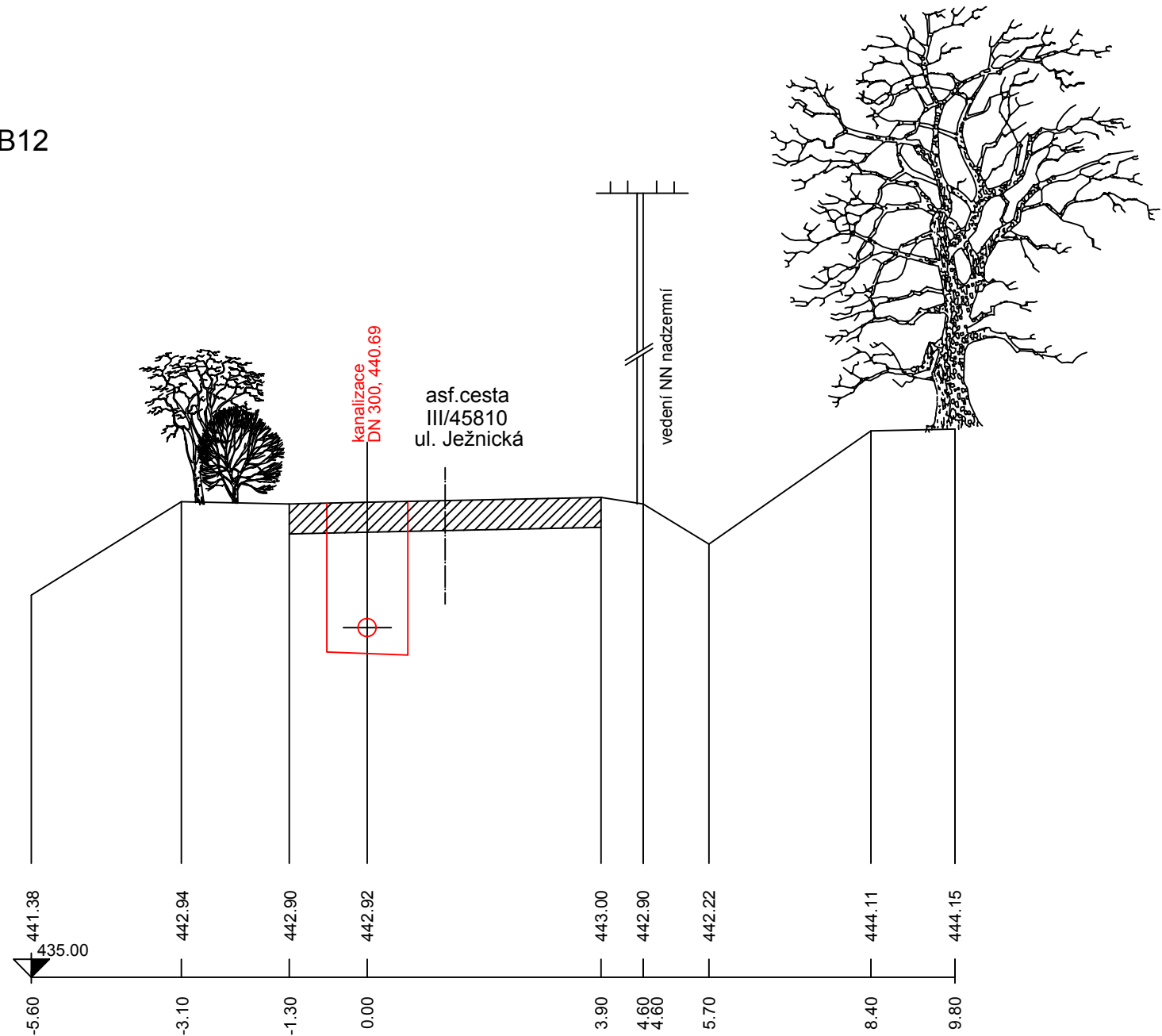


ŘEZ 10-10' stoka B12

MĚŘÍTKO 1:100 / 1:100

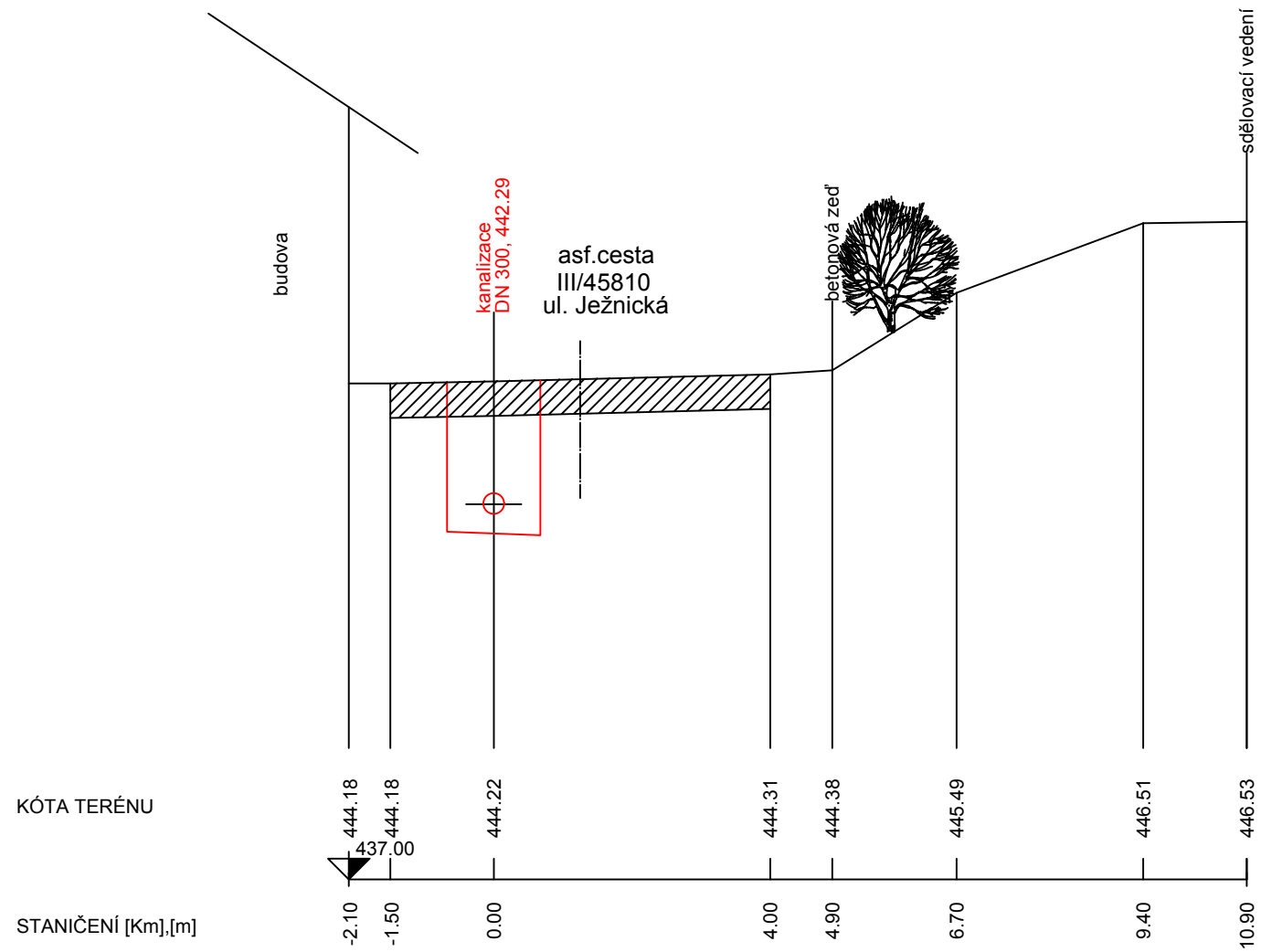
KÓTA TERÉNU

STANIČENÍ [Km],[m]



ŘEZ 11-11' stoka B12

MĚŘÍTKO 1:100 / 1:100



ŘEZ 12-12' stoka B12-8

MĚŘÍTKO 1:100 / 1:100

