


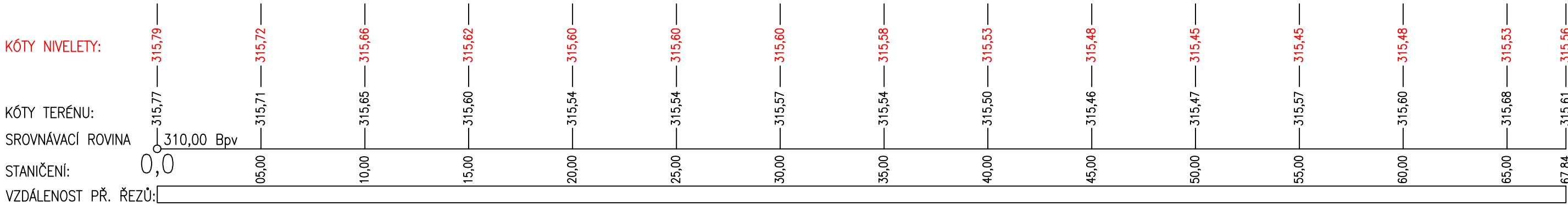
PODÉLNÝ PROFIL CHODNÍKU - CH5
M 1:200/20

Rozsah: km 0,00000 - km 0,06784

KRAJ:	MORAVSKOSLEZSKÝ
KATASTRÁLNÍ ÚZEMÍ:	KRNOV – HORNÍ PŘEDMĚSTÍ
PARCELY:	116
DRUH POZEMKŮ:	OSTATNÍ PLOCHA



ZMĚNA PŘÍČ. SKLONU:

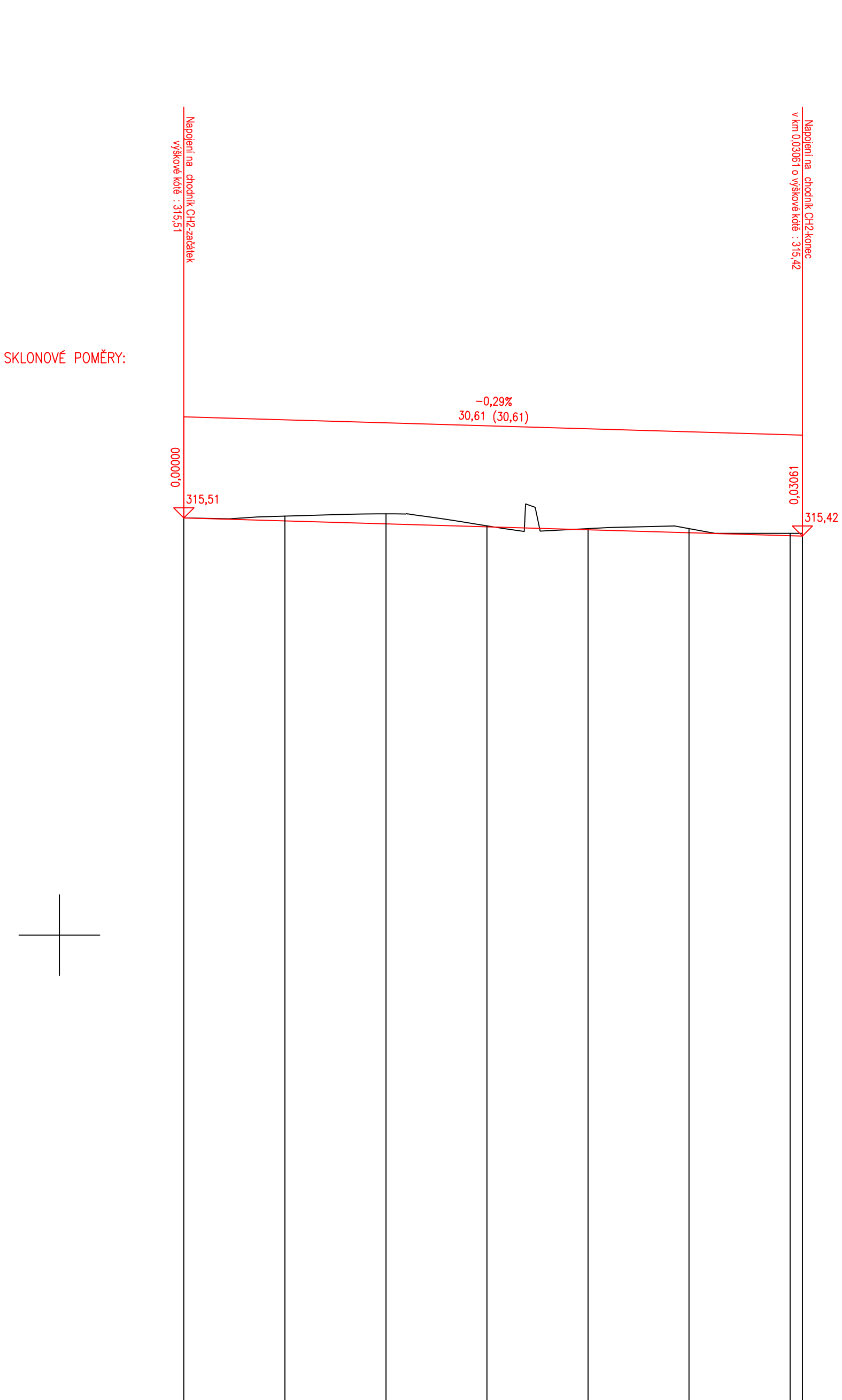


SMĚROVÉ POMĚRY:

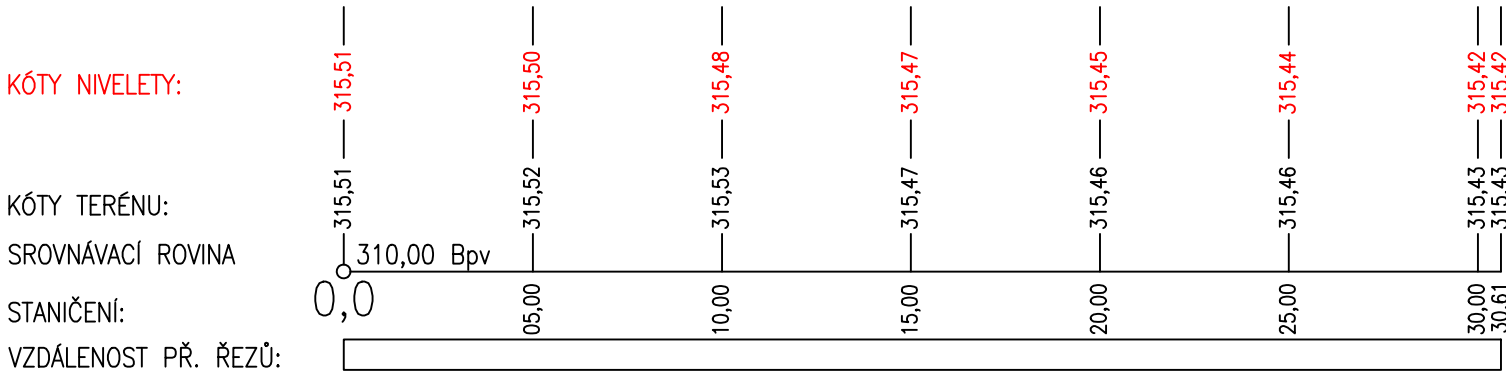
PODÉLNÝ PROFIL CHODNÍKU - CH6
M 1:200/20

Rozsah: km 0,00000 - km 0,03061

KRAJ:	MORAVSKOSLEZSKÝ
KATASTRÁLNÍ ÚZEMÍ:	KRNOV – HORNÍ PŘEDMĚSTÍ
PARCELY:	116,1003
DRUH POZEMKŮ:	OSTATNÍ PLOCHA




ZMĚNA PŘÍČ. SKLONU:



SMĚROVÉ POMĚRY:

Souřadnicový systém: S-JTSK
Výškový systém: B.p.v.

PROJEKTANT	KONTROLA	ZODP. PROJEKTANT	VIAT s.r.o. Lidická 19/700 602 00 Brno IČO: 05705398	
Ing. Petr Guřka	Ing. arch Marek Juránek	Ing. Petr Guřka		
INVESTOR: Město Krnov, Hlavní Náměstí 1, 794 01 Krnov				
KRAJ: Moravskoslezský KATASTR. ÚZEMÍ: Krnov - Horní Předměstí (674 737)				
STAVBA: Dopravní řešení Smetanova okruhu v Krnově SO 102 - CHODNÍKY SMETANOVY SADY			FORMÁT	
Dopravní řešení Smetanova okruhu v Krnově SO 102 - CHODNÍKY SMETANOVY SADY			DATUM	04/2021
			ZAKÁZKA ČÍSLO	LV 04/2021
			STUPEŇ	PDPS
			MĚŘÍTKO	102.22c
OBSAH: PODÉLNÝ PROFIL CHODNÍKŮ CH5 A CH6	ČÍSLO VÝKRESU			