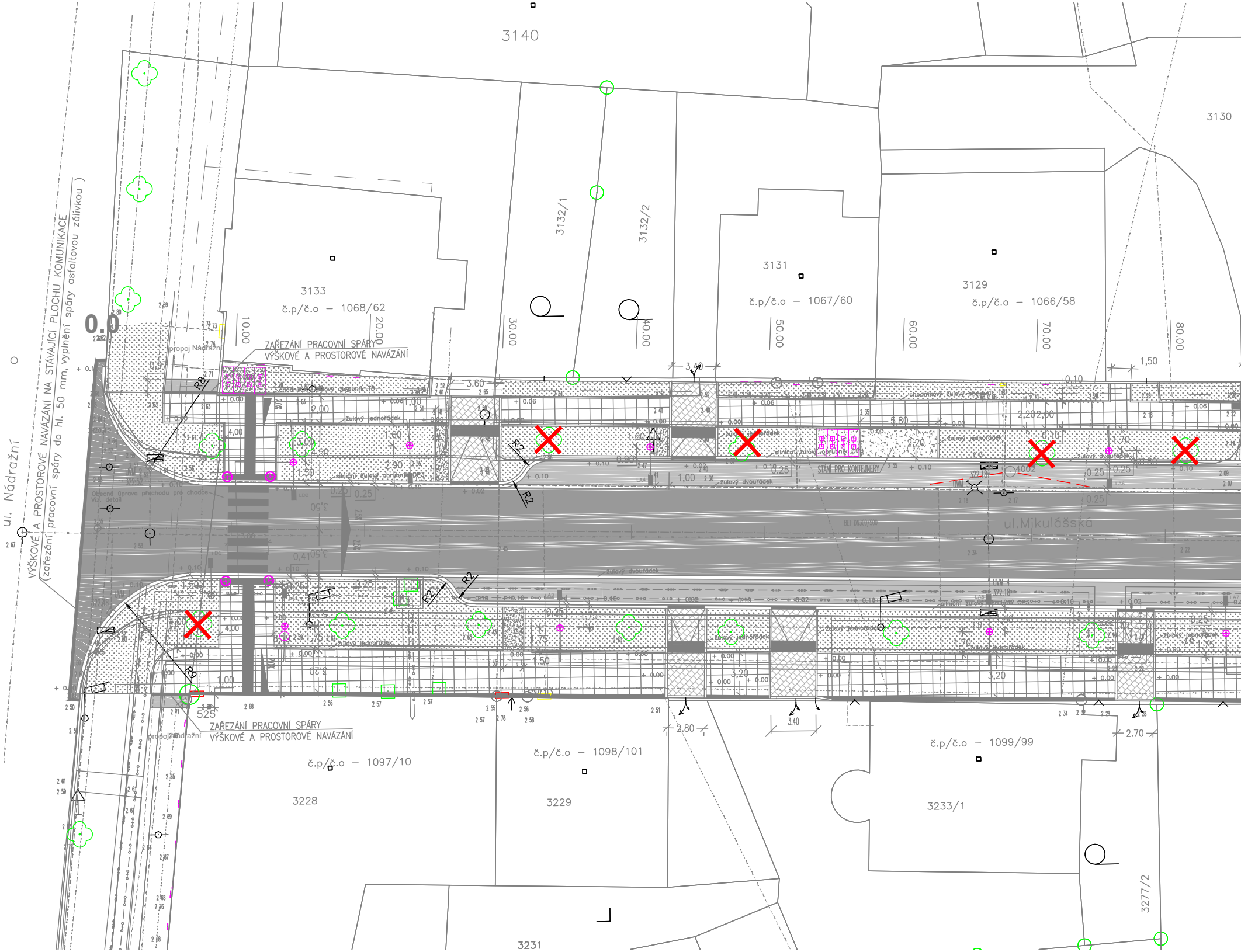
3140
3130
3132/1
3132/2
3133
č.p/č.o – 1068/62
3131
č.p/č.o – 1067/60
3129
č.p/č.o – 1066/58
0.0
ul. Nádražní
VÝŠKOVÉ A PROSTOROVÉ NAVÁZÁNÍ NA STÁVAJÍCÍ PLOCHU KOMUNIKACE
(zařezání pracovní spáry do hl. 50 mm, vyplnění spáry asfaltovou zálivkou)
propoj Nádražní
ZAŘEZÁNÍ PRACOVNÍ SPÁRY
VÝŠKOVÉ A PROSTOROVÉ NAVÁZÁNÍ
10.00
20.00
30.00
40.00
50.00
60.00
70.00
80.00
R8
R9
R2
žulový jednořádek
silniční žulový obrubník OP3
žulový dvouřádek
chodníkový žulový obrubník
STÁNÍ PRO KONTEJNERY
Obecná úprava přechodu pro chodce
Viz. detail
UVN
322,52
322,48
322,18
ul.Mikulášská
BET DN300/500
3,50
3,20
4,00
3,00
1,50
2,00
2,90
1,60
5,80
2,20
3,60
3,40
1,70
1,50
2,80
2,70
0,25
0,10
ZAŘEZÁNÍ PRACOVNÍ SPÁRY
VÝŠKOVÉ A PROSTOROVÉ NAVÁZÁNÍ
propoj Nádražní
525
č.p/č.o – 1097/10
3228
č.p/č.o – 1098/101
3229
č.p/č.o – 1099/99
3233/1
3277/2
3231

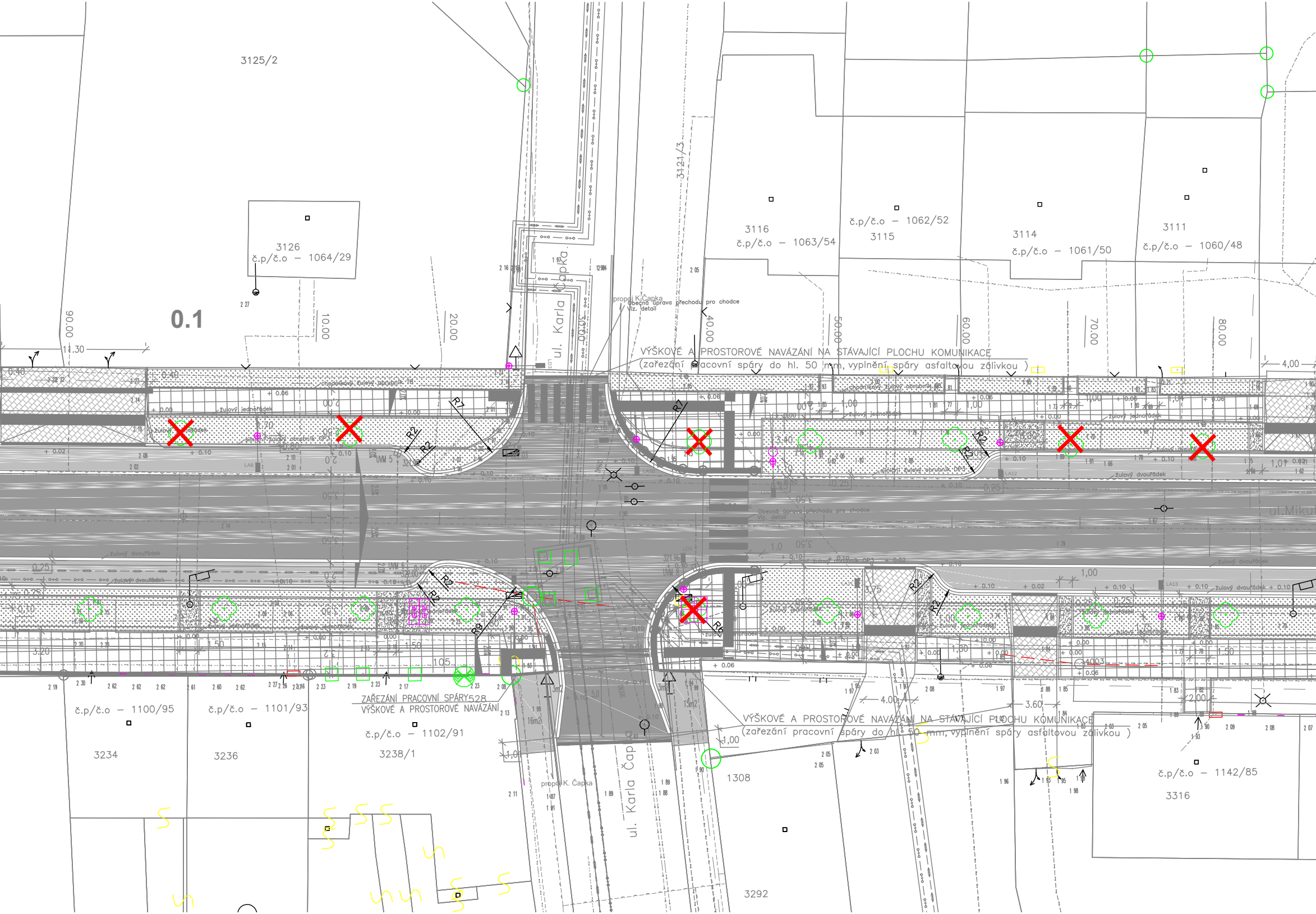
3125/2
3126
č.p/č.o – 1064/29
0.1
3121/3
3116
č.p/č.o – 1063/54
č.p/č.o – 1062/52
3115
3114
č.p/č.o – 1061/50
3111
č.p/č.o – 1060/48
ul. Karla Čapka
propoj K.Čapka
Obecná úprava přechodu pro chodce
Viz. detail
VÝŠKOVÉ A PROSTOROVÉ NAVÁZÁNÍ NA STÁVAJÍCÍ PLOCHU KOMUNIKACE
(zařezání pracovní spáry do hl. 50 mm, vyplnění spáry asfaltovou zálivkou)
10.00
20.00
30.00
40.00
50.00
60.00
70.00
80.00
90.00
11.30
4,00
0.40
chodníkový žulový obrubník
žulový jednořádek
žulový dvouřádek
silniční žulový obrubník
R7
R2
R9
3,50
3.20
1,00
1,50
ul.Miku
ZAŘEZÁNÍ PRACOVNÍ SPÁRY
VÝŠKOVÉ A PROSTOROVÉ NAVÁZÁNÍ
č.p/č.o – 1100/95
3234
č.p/č.o – 1101/93
3236
č.p/č.o – 1102/91
3238/1
4.00
3.60
2.00
1308
3292
č.p/č.o – 1142/85
3316
ul. Karla Čapka
propoj K. Čapka

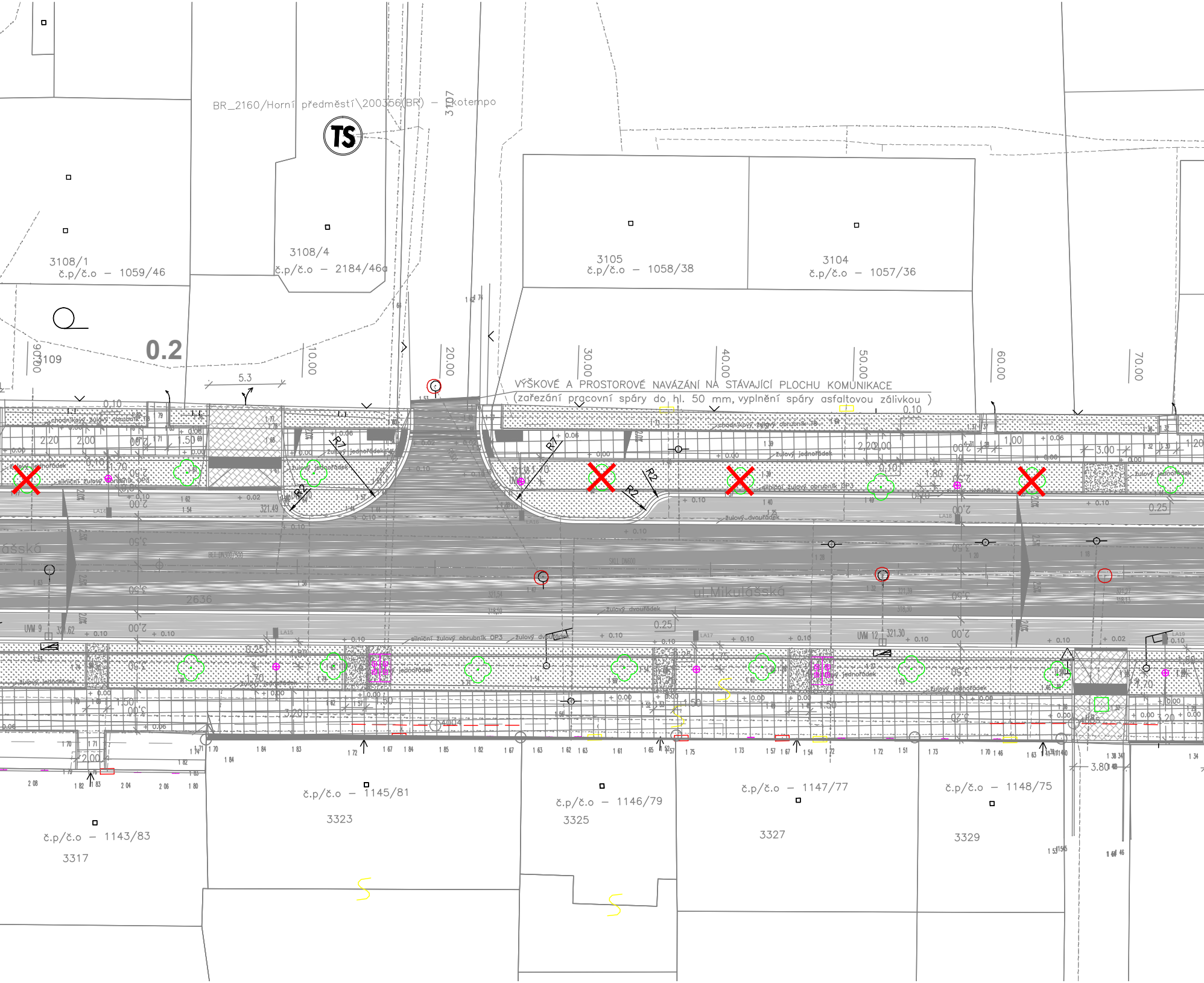
BR_2160/Horní předměstí\200356(BR) – kotempo
TS
3107
3108/1
č.p/č.o – 1059/46
3108/4
č.p/č.o – 2184/46a
3105
č.p/č.o – 1058/38
3104
č.p/č.o – 1057/36
3109
0.2
5.3
10.00
20.00
30.00
40.00
50.00
60.00
70.00
VÝŠKOVÉ A PROSTOROVÉ NAVÁZÁNÍ NA STÁVAJÍCÍ PLOCHU KOMUNIKACE
(zařezání pracovní spáry do hl. 50 mm, vyplnění spáry asfaltovou zálivkou)
chodníkový žulový obrubník
silniční žulový obrubník OP3
žulový jednořádek
žulový dvouřádek
R7
R2
ul.Mikulášská
2636
UVM 9
UVM 12
321.30
3.20
3.80
č.p/č.o – 1143/83
3317
č.p/č.o – 1145/81
3323
č.p/č.o – 1146/79
3325
č.p/č.o – 1147/77
3327
č.p/č.o – 1148/75
3329

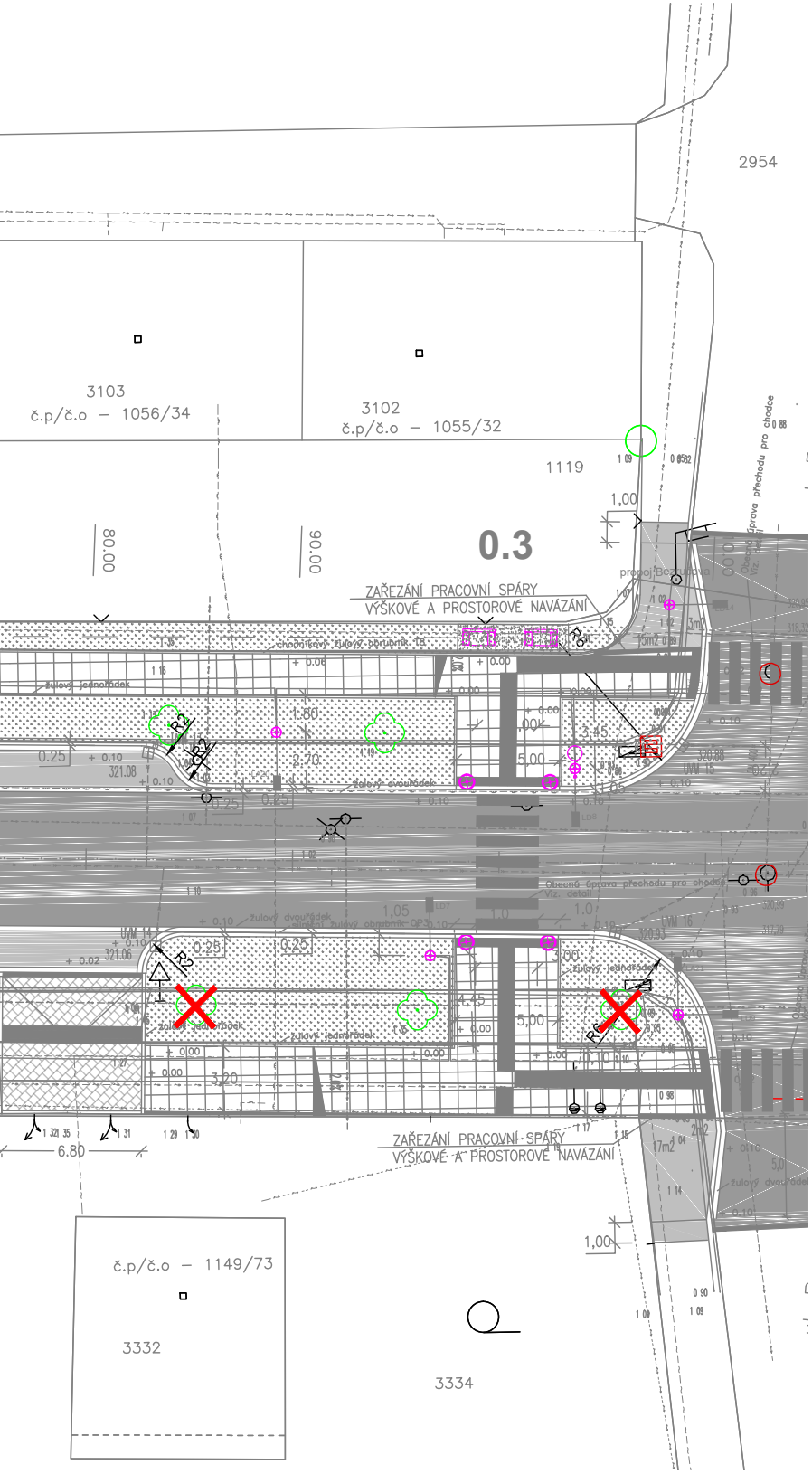
2954
3103
č.p/č.o – 1056/34
3102
č.p/č.o – 1055/32
1119
1,00
80.00
90.00
0.3
ZAŘEZÁNÍ PRACOVNÍ SPÁRY
VÝŠKOVÉ A PROSTOROVÉ NAVÁZÁNÍ
1,80
2,70
5,00
3,45
1,05
0,25
R2
žulový jednořádek
žulový dvouřádek
UVM 15
UVM 14
UVM 16
321.08
321.06
4,45
5,00
3,20
6.80
ZAŘEZÁNÍ PRACOVNÍ SPÁRY
VÝŠKOVÉ A PROSTOROVÉ NAVÁZÁNÍ
17m2
1,00
č.p/č.o – 1149/73
3332
3334

LEGENDA:

Čáry:

- zaměření stávajícího stavu
- návrh řešení
- hranice katastru
- vnitřní hranice katastru

Šrafy:

Pozn. : označení D.. – odkaz na specifikaci materiálového řešení
součásti PD

- D1 – hlavní komunikace– asfaltová vrstva ACO 11
- D2 + D4 – vjezdy a účelové komunikace
  Žulové dlažební kostky světlá 8/10, vějířová vazba
- Zvýšený práh parkoviště
  Žulové dlažební kostky tmavá 8/10, vějířová vazba
- D3.2 – silniční Obruba u vjezdů, světlá slezská žula
- D8 – parkovací stání
  Žulové dlažební kostky tmavá 8/10, řádková vazba
- D9 – povrch smíšené stezky
  cyklostezka–betonová dlažba 20x20x8 bez fazetky–šedá
- D9 – povrch chodníků
  betonová dlažba 20x20x6 bez fazetky–šedá
- D10 – povrch předprostorů – chodníky
  mozaiková dlažba – štípaná žulová kostka 4/6
- D10 – povrch předprostorů –chodníkové přejezdy
  mozaiková dlažba – štípaná žulová kostka 4/6
- cyklostezka– Žulové dlažební kostky světlá 4/6, řádková vazba
- D12 – povrch drobných ploch – žulové odseky, světlá slezská žula
  plocha pro nadzemní kontejnery, přístupové chodníky
- D13 – Povrchy přídlažby ,Žulová kostka – malá velikost 40/60, Světlá slezská žula řezaná
- D14 – Zarážka parkovacích stání , žulový zakulacený obrubník dl 1.6 m
- Nopová fólie kolem budov
- Nově zatravněné plochy
- Vodici linie – žulová slepecká dlažba – drážkovaná , dle TN TZÚS 12.03.06
- Hmatný pás, varovný pás u vjezdu – žulová slepecká dlažba dle TN TZÚS 12.03.04
- signální a varovné pásy:
  –signální pás–min. šířka 800 mm a min. délky 1,50 m
  –varovný pás–min. šířka 400 mm
- Lemovaní signálních a varovných pásu – rovinná dlažba
- Předláždění stávající dlažby
- Dodláždění povrchu dle okolní předlážděné dlažby
- Samostatně řešená PD – ul. E.F.Buriana ; Ul. Husovo nám.
- stromy určené ke kácení

Pozn. : Schéma vějířové a řádkové vazby, schéma mozaiky,
schéma uložení obruby v bet. loží , min. tl betonu,
Provedení a typ VDZ – Viz. TP 192, TP 70

Dopravní značení:

Vodorovné značení :
V místě parkovacího stání (km 0.860 – KÚ)
Mramorová kostka – střední velikost 80/100, bílá

Ostatní vodorovné značení
Typ II (se zvýšenou viditelností v noci a
v podmínkách za vlhka a za deště.) – Stříkaný plast

NAVRŽENÉ INŽ. SÍTĚ:

LA38 – Veřejné osvětlení
Objekt řady 400 Elektro a sdělovací objekty
SO 401 Veřejné osvětlení

UVM 21 – Obrubníková vpust s mříží

NAVRŽENÝ MOBILIÁŘ

Viz. specifikaci mobiliář , součásti PD

- M1–Zahrazovací sloupek
- M2–Stojan na kolo
- M3–Lavička parková
- M4–Lavička bez opěradla
- M5–Odpadkový koš (na VO / volný)
- M7–Zásobník na pap. sáčky
- M8–Stromová mříž 2m
- M9–Informační tabule

STÁVAJÍCÍ INŽ. SÍTĚ:

- CETIN
- CETIN – mimo provoz
- Veolia Energie ČR – pára
- Veolia Energie ČR – kondenzát
- Veolia Energie ČR – teplovod
- plyn NTL
- plyn STL
- vodovod
- kanalizace
- NN podzemní
- NN nadzemní
- VN podzemní
- VO – stávající podzemní
- VO – stávající nadzemní

Souřadnicový systém: S–JTSK
Výškový systém: B.p.v.

LESPROJEKT KRNOV
s.r.o.
Revoluční 1138/76 794 02 KRNOV
Tel. 554 615 878 , Fax: 554 611 430

PROJEKTANT	KONTROLA	ODSOUHLASIL
Tomáš Vychytil	*Ing. Ladislav Řehka*	*Petr Kalivoda , architekt*

INVESTOR: *Město Krnov*

KRAJ: *Moravskoslezský* MĚSTSKÝ (OB.) ÚŘAD: *Krnov*

LESPROJEKT KRNOV S. R. O.

STAVBA:

Rekonstrukce veřejného prostranství ulice Mikulášská

OBSAH:

Koordinační situační výkres - zeleň

FORMÁT	*7 x A4*
DATUM	*05/2020*
ZAKÁZKA ČÍSLO	*13092*
STUPEN	*DPS*
MĚŘÍTKO :	ČÍSLO VÝKRESU:
1:250	*C.4.1*