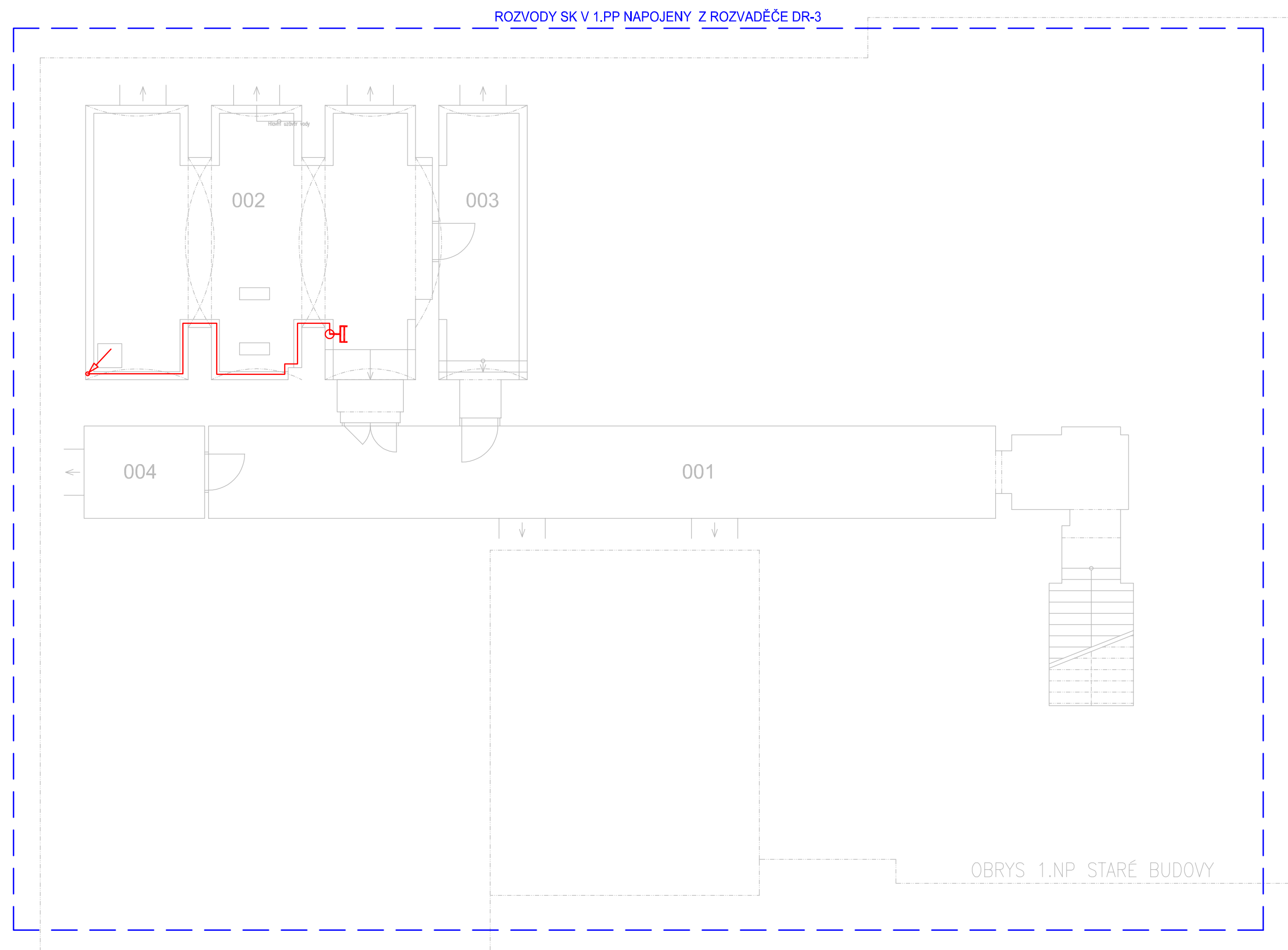


STARÁ BUDOVA



NOVÁ BUDOVA

LEGENDA MÍSTNOSTÍ

OZN.	ÚČEL MÍSTNOSTI	m ²
001	CHODBA	60,2
002	TECHNICKÉ ZÁZEMÍ	48,6
003	SKLAD	15,0
004	SKLAD	6,9
010	CHODBA	107,4
011	UKLADOVÁ MÍSTNOST	5,8
012	WC CHLAPCI	6,6
013	WC DĚVČY	4,9
014	DÍLNA SKOLNIK	29,1
015	SKLAD SKOLNIK	31,3
016	ŠATNA UKLIZEČKY	22,5
017	SKLAD ČISTIČÍCH PROSTŘEDKŮ	12,0
018	SKLAD SPORTOVNÍCH POTŘEB	30,6
019	SKLAD UČEBNIC	28,4
020	ARCHIV	20,7
021	SKLAD	17,2
022	SKLAD	35,7
023	ŠATNY II. STUPEŇ	20,2
024	ŠATNY II. STUPEŇ	27,3
025	ŠATNY II. STUPEŇ	29,2
026	SKLAD	19,3
027	SKLAD	16,0
028	DÍLNY	30,0
029	DÍLNY	27,8
030	ARCHIV	20,1

LEGENDA SK:

DR	SK – datový rozvaděč
	SK – zásuvka SK 2xRJ45 kat.6
	SK – zásuvka SK 2xRJ45 kat.6 M45
	SK – zásuvka SK RJ45 kat.6
	SK – kabelový vývod




LEGENDA KT:

- kabelová trasa v parapetním kanále
- kabelová trasa ve vkladací liště na povrchu
- krabice instalační nástěnná/zapuštěná

TRASY SLP NUTNO KOORDINOVAT S TRASAMI SLN!!!

POZNÁMKY:

- Přesné umístění koncových prvků koordinovat na stavbě dle upřesnění umístění zařizovacích předmětů a požadavku investora!!
- Umístění hlavních kabelových tras (paralelních kanálů a lišt) nutno upřesnit na místě po provedení průzkumu.

AKCE	Strukturovaná kabeláž pro zajištění konektivitty škol ZŠ Smetanův okruh						
VYPRACOVAN	RADIM BLÁŽEK 		KONTROLOVAL		RADIM BLÁŽEK 		
MÍSTO						PŘÍLOHA	
Smetanův okruh 24, 794 01 Krnov 1							
INVESTOR							
Město Krnov, Městský úřad Krnov, Hlavní náměstí 96/1, 794 01 Krnov							
ČÁST	D.1.4	DATUM	04/2024	ZAKÁZKA	2024/15	STUPEŇ	DPS
						FORMAT	6x A4
SLABOPROUDÁ ELEKTROTECHNIKA						MĚŘITKO 1:100	
Slaboproudé rozvody SK - 1.PP						ČÍSLO VÝKRESU	
PŘÍLOHA						D.1.4-2	