Pojížděné plochy ze žulové dlažby :

vjezd do areálu býv. pivovaru
vjezd do areálu 2. ZŠ

- Dlažba žulová z kostek 8/10 ..... tl. 80–100 mm
- Vrstva z kameniva fr. 0–4 ..... tl. 40–60 mm — 100 MPa
- Podklad ze štěrkodrti (ŠDA 0/63.GE.ČSN 736126) ..... tl. 150 mm — 70 MPa
- Podsyp ze štěrkodrti (ŠDB 0/63.GN.ČSN 736126) ..... tl. 150 mm — 60 MPa
- Konstrukce celkem : ..... tl. 420mm — 45 MPa (plán)

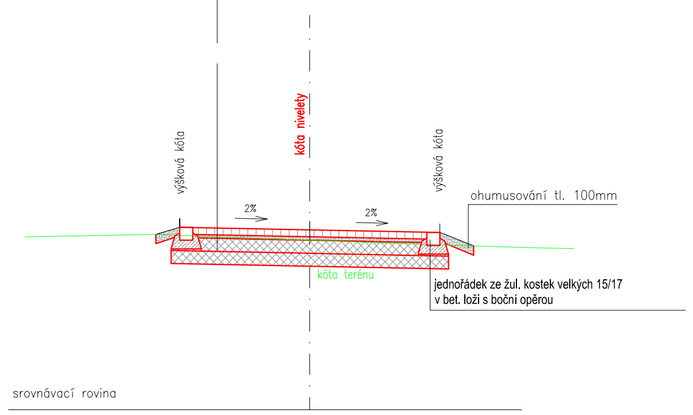

Plochy z betonové zámkové dlažby tl. 80 mm

– Větev D

- Dlažba betonová zámková ..... tl. 80 mm
- Vrstva z ŠP nebo drtí fr. 0–4 ..... tl. 40 mm
- Podsyp ze štěrkodrti (ŠDB 0/63.GN.ČSN 736126) ..... tl. 200mm
- Konstrukce celkem : ..... tl. 320 mm

Míra hutnění vrstvy
50 MPa
30MPa (Plán)

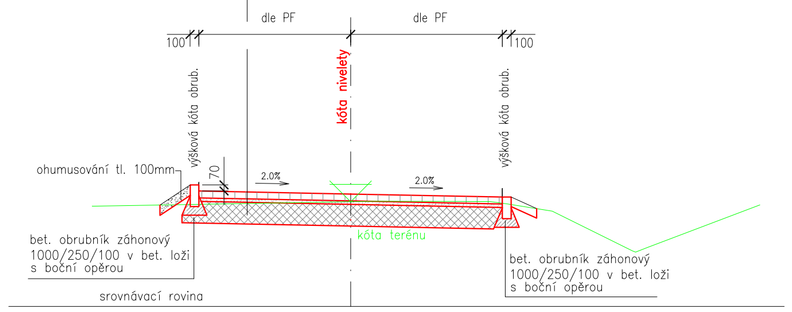

Plochy z betonové zámkové dlažby tl. 60 mm

– chodníky CH2 a CH1a,CH1b

- Dlažba betonová zámková ..... tl. 80 mm
- Vrstva z ŠP nebo drtí fr. 0–4 ..... tl. 40 mm
- Podsyp ze štěrkodrti (ŠDB 0/63.GN.ČSN 736126) ..... tl. 200mm
- Konstrukce celkem : ..... tl. 320 mm

Míra hutnění vrstvy
50 MPa
30MPa (Plán)

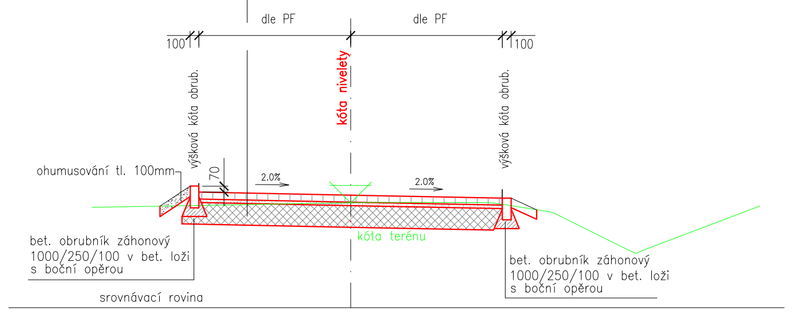

Dětská hřiště a doskočiště

- Pryžový povrch Smart soft ..... tl. 35 mm
- Vrstva štěrkodrti fr. 0–4 ..... tl 30 mm
- Vrstva štěrkodrti fr. 0–32 ..... tl. 190 mm
- Konstrukce celkem ..... tl. 250 mm

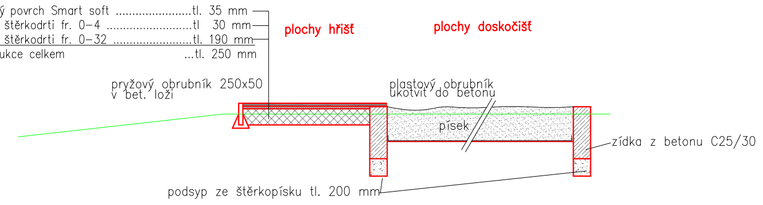

Zastávka

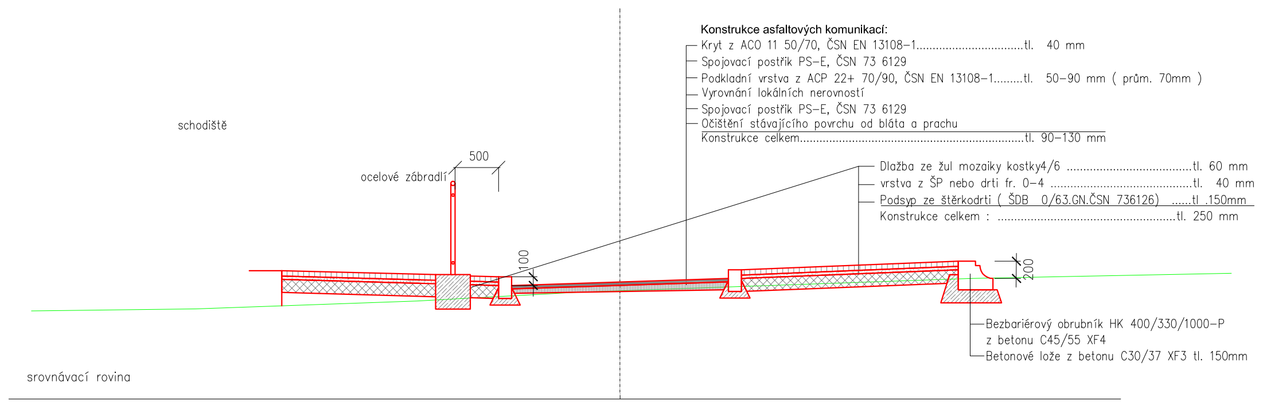

Konstrukce zábradlí

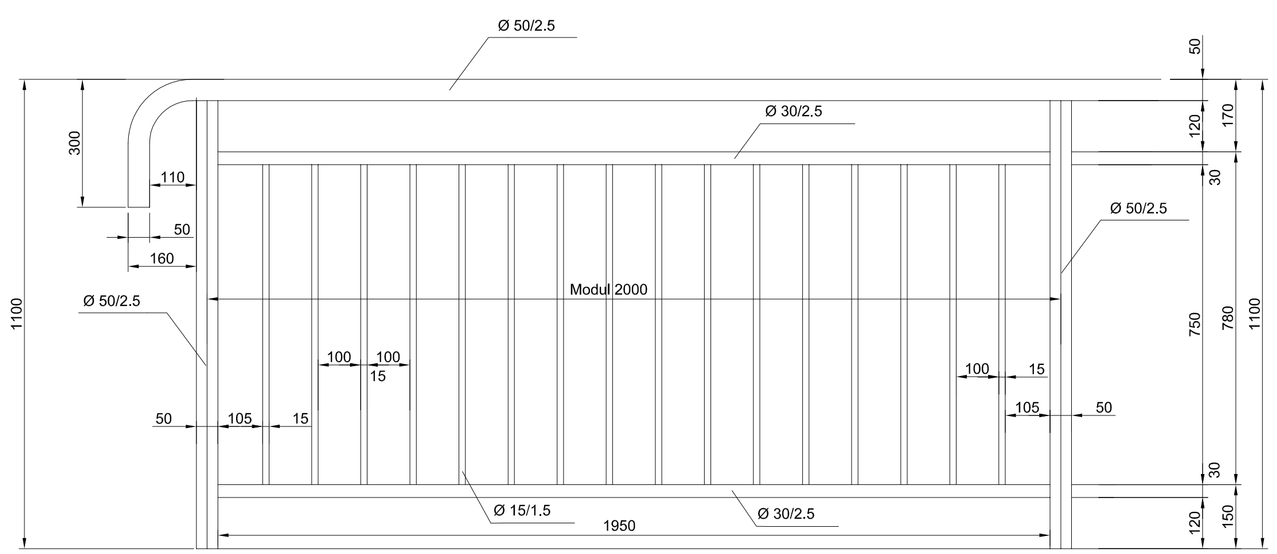

Chodníky a plochy z MZK :

(ve žlutém odstínu)

parkové chodníky
chodníky kolem kašny U Neptuna
plochy kolem páteřních komunikací větve A , B :

- Posyp kamenivem fr. 0–4
- Kryt MZK 0/16 GA 85 ; 100 mm ; ČSN 73 6126–1
- Podklad ze štěrkodrti (ŠDB 0/63.GN. 150 mm ČSN 736126–1)
- Konstrukce celkem — 250 mm

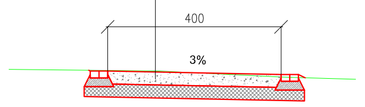

parkové chodníky CH3 a CH 4

- Posyp kamenivem fr. 0–4
- Kryt MZK 0/16 GA 85 ; 100 mm ; ČSN 73 6126–1
- Podklad ze štěrkodrti (ŠDB 0/63.GN. 150 mm ČSN 736126–1)
- Konstrukce celkem — 250 mm

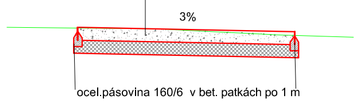

Plochy s dlažbou ze žulových odseků :

Před kostelem Sv. Martina

- Dlažba ze žulových odseků ..... tl. 60 mm
- Vrstva z ŠP nebo drtí fr. 0–4 ..... tl. 30 mm — 50 MPa
- Podsyp ze štěrkodrti (ŠDB 0/63.GN.ČSN 736126) ..... tl. 150 mm
- Konstrukce celkem : ..... tl. 240 mm — 30MPa (Plán)

Plochy s dlažbou ze žulové mozaiky :

–plocha CH 6 – Náměstí s fontánou u gymnázia, včetně navazujících chodníků (s vloženými betonovými deskami) (v černobílém odstínu –melír)

–plocha kolem kašny u kostela sv. Martina – část plochy CH7
–vstupní plochy před hlavními vchody do školy (2 ZDŠ) a Gymnasia – vlevo od větve B
–vstup do tělocvičny 2. ZDŠ – vpravo od větve A
–plocha před 1. ZDŠ – vlevo od větve C
–nástupiště zastávky před 1. ZDŠ – vpravo od větve C
–napojení přechodu od ul Petrovické
(v přírodním odstínu –)

- Dlažba ze žul mozaiky kostky4/6 ..... tl. 60 mm
- rstva z ŠP nebo drtí fr. 0–4 ..... tl. 40 mm
- Podsyp ze štěrkodrti (ŠDB 0/63.GN.ČSN 736126) ..... tl .150mm — 50 MPa
- Konstrukce celkem : ..... tl. 250 mm — 30MPa (Plán)

Větve A a B

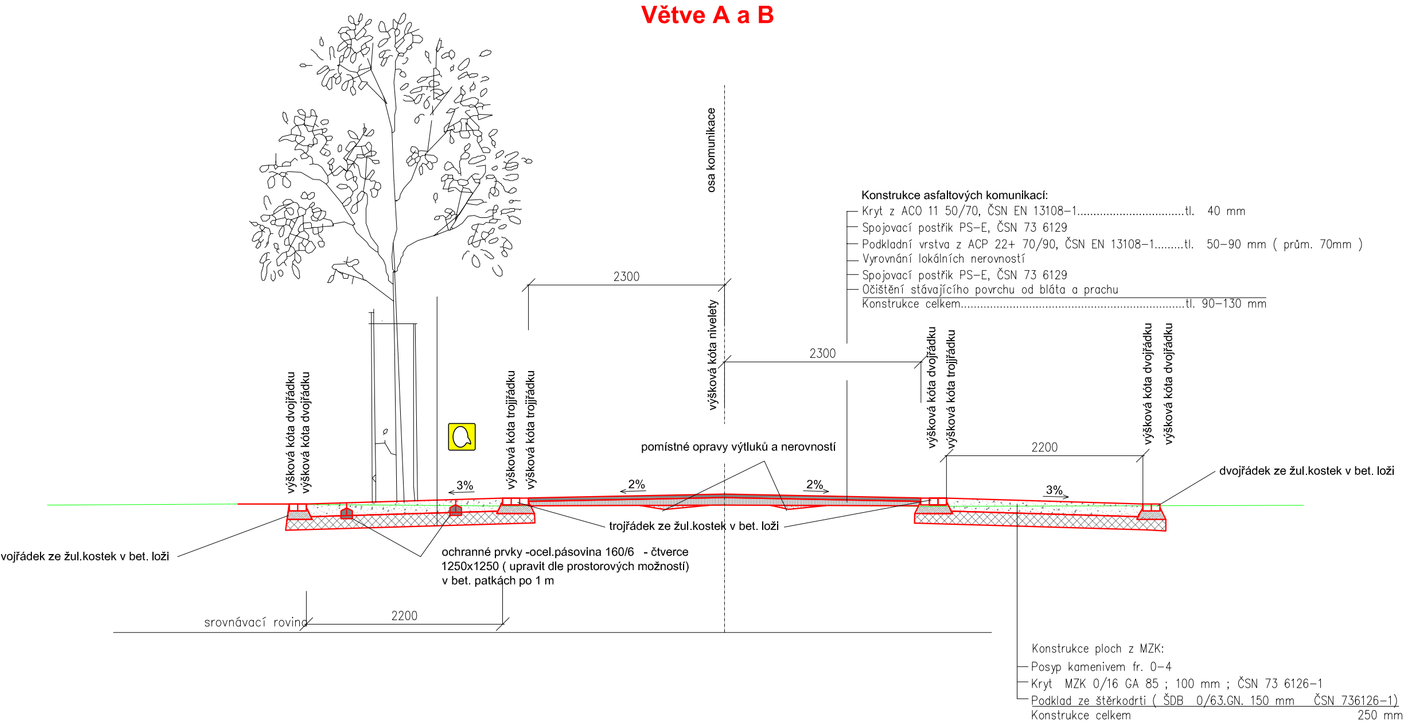

Větve C a E

- Kryt z ACO 11 50/70, ČSN EN 13108–1 ..... tl. 40 mm
- Spojovací postřik PS–E, ČSN 73 6129
- Podkladní vrstva z ACP 22+ 70/90, ČSN EN 13108–1 ..... tl. 50–90 mm (prům. 70mm)
- Vyrovnání lokálních nerovností
- Spojovací postřik PS–E, ČSN 73 6129
- Očištění stávajícího povrchu od bláta a prachu
- Konstrukce celkem ..... tl. 90–130 mm

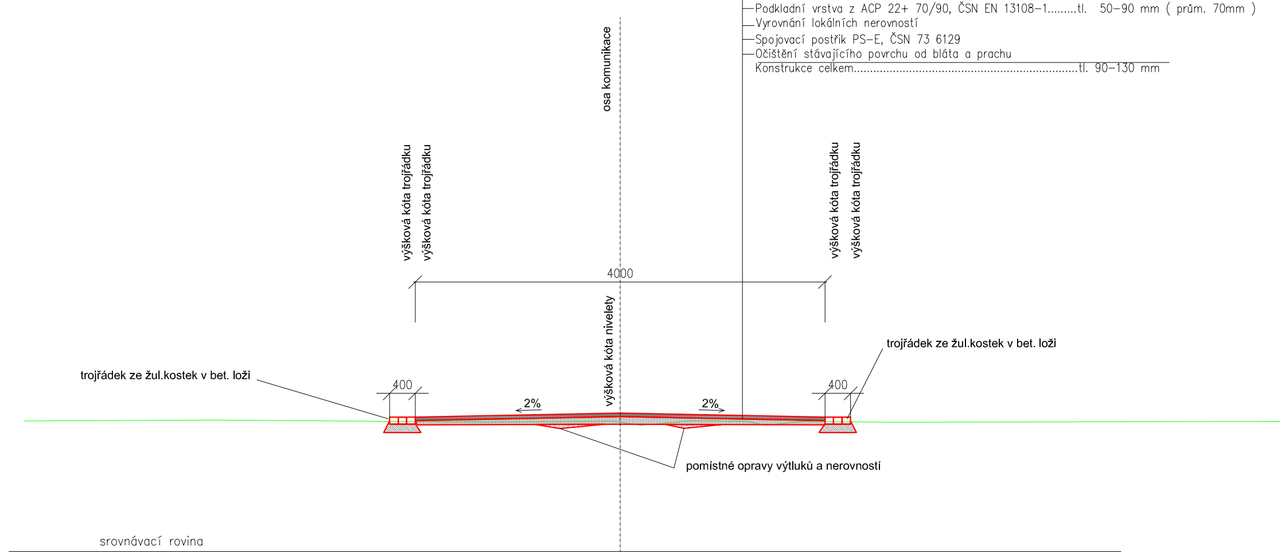

Poznámka : Provedení výše uvedených konstrukcí (s výjimkou oprav asfaltových komunikací) předpokládá vesměs řádně zhutněnou pláň (30MPa) . V případě nedosažení této hodnoty , je nutno tuto pláň sanovat. Pro tyto účely je ve výkazu výměr ponechána rezerva pro sanaci pláně . 200 mm , spolu s vrstvou geotextilie ve funkci separační, včetně odstranění nevhodného podloží , v rozsahu 100 % výměry pláně komunikací , kterých se to týká . Jako materiál pro sanaci je uvažována štěrkodrť fr. 0–63 mm možno použít jiný vhodný materiál . Tato rezerva bude využita pouze se souhlasem technického dozoru investora. Alternativně je možno využít jiný způsob sanace pláně , např. vápennou stabilizací .

LESPROJEKT KRNOV s.r.o.
Revoluční 1138/76, 794 02 KRNOV
Tel. 554 615 878 , Fax: 554 611 430

PROJEKTANT	KONTROLA	ZODP.PROJEKTANT	
Jakub Sglunda	Ing. Řehka	Ing. Barandovski	LESPROJEKT KRNOV S. R. O.
INVESTOR: Město Krnov			
KRAJ: Moravskoslezský	KATASTR.ÚZEMÍ: Krnov		
STAVBA: OBNOVA SMETANOVÝCH SADŮ A NAVAZUJÍCÍCH PLOCH V KRNOVĚ			FORMÁT: 4xA4
			DATUM: 03/2012
			STUPEŇ: DPPS
OBJEKT: SO 01 - Komunikace a zpevněné plochy			ARCH.ČÍSLO: 12812/2012
OBSAH: Vzorové příčné řezy			MĚŘÍTKO : 1:50 / ČÍSLO VÝKRESU: 6