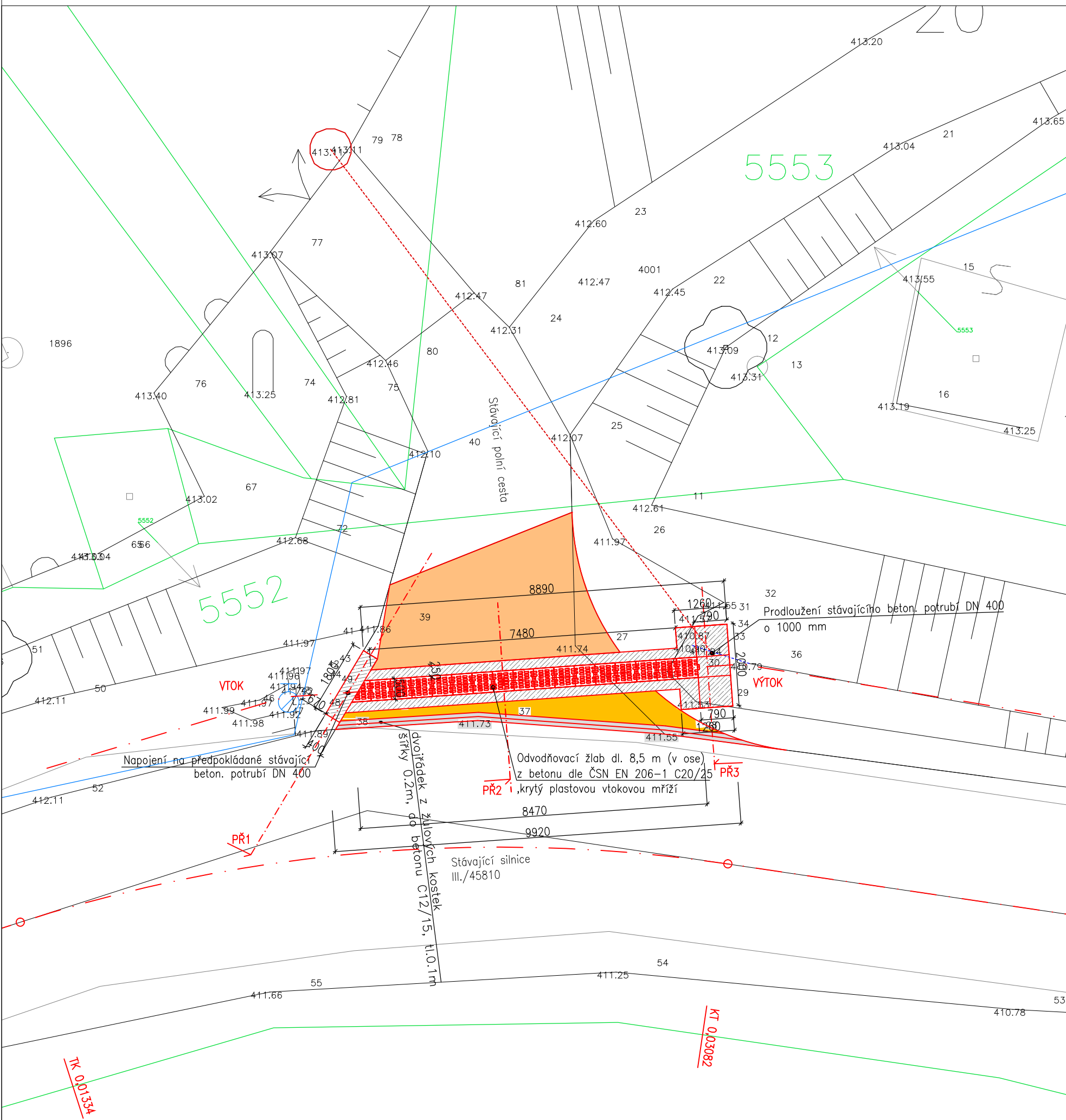








Koordinační situace stavby  
M 1:100



## LEGENDA:

- |   |  |
|---|--|
|   | hranice parcel KN  |
|   | zaměření stávajícího stavu   |
|  | přístupová komunikace (kryt z VŠ, posypaný lomovými výsivkami 35kg/m2)         |
|  | přístupová komunikace-napojení na stávající silnici III./45810 (kryt z ACO 11) |
|  | Přídlažba - dvouřádek z žulových kostek  |
|  | Konstrukce odvodňovacího žlabu   |



PROJEKTANT:	KONTOLA:	ZODP. PROJEKTANT:	 <b>LESPROJEKT</b> <b>KRNÓV</b> S. R. O.	
Ing. Ilona Ševčíková	Ing. Petr Guňka	Ing. Petr Barandovský		
INVESTOR: Město Krnov				
KRAJ: Moravskoslezský	MĚSTSKÝ (OB.) ÚŘAD: Krnov			
STAVBA:			FORMÁT:	2 x A4
<i>Propustek Ježník na pozemku o parc. č. 5565/1 v k. ú. Krnov - Horní Předměstí</i>			DATUM:	03/2016
			STUPEŇ:	DSP
			ARCH. ČÍSLO:	13252/16
OBSAH:			MĚŘÍTKO:	ČÍSLO VÝKRESU:
<i>Koordinační situace stavby</i>			1 : 100	B.2