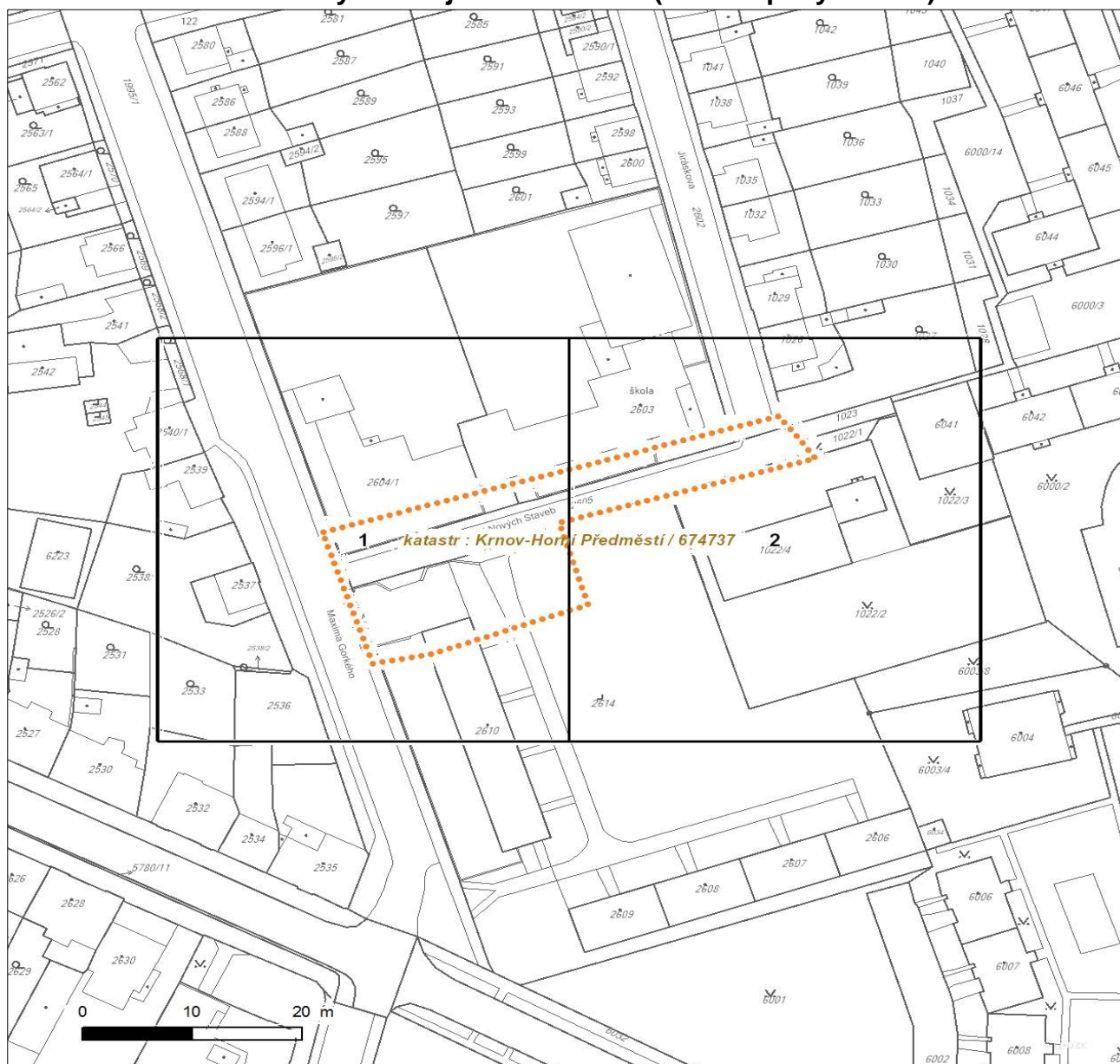


Platí pouze se sdělením číslo 0100947107.

Zakreslené polohy zařízení v příloze jsou pouze informativní.

Situace výkres zájmového území (klad mapových listů)



Není-li zobrazena katastrální mapa, zadejte žádost znovu. Katastrální mapa je generována prostřednictvím externí WMS služby, jejíž provoz nezajišťuje společnost EZ Distribuce, a.s.

LEGENDA

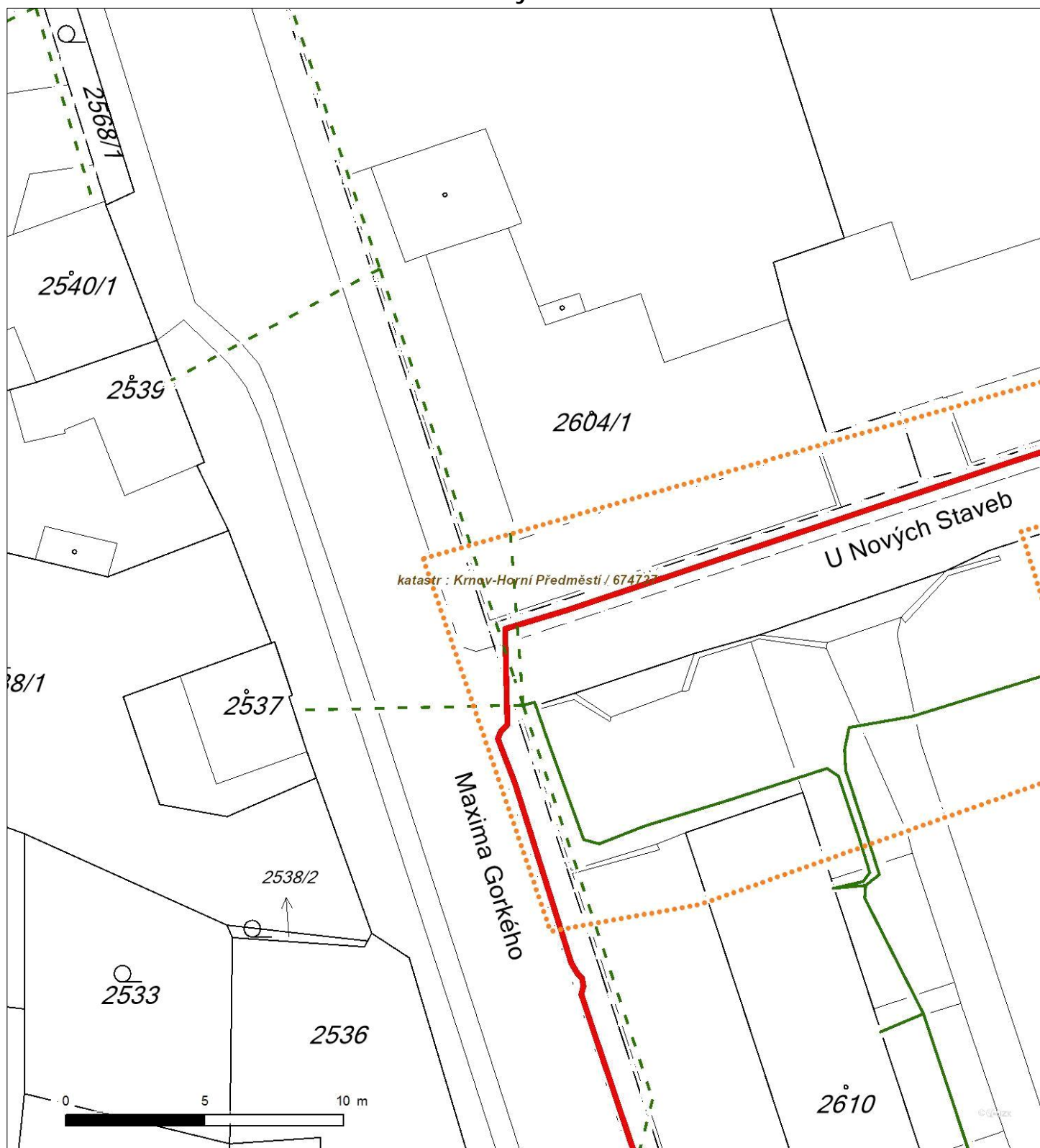
| | | | |
|---|-----------------------------|---|--------------------------------------|
|  | Podzemní vedení NN do 1kV |  | Stanice do 52 kV - stožárová |
|  | Nadzemní vedení NN do 1kV |  | Stanice do 52 kV - zděná |
|  | Podzemní vedení VN do 35 kV |  | Transformovna (nad 52 kV) |
|  | Nadzemní vedení VN do 35 kV |  | Probíhající investice ČEZ Distribuce |
|  | Podzemní vedení VVN 110kV |  | Stanice ČEZ Distribuce ve výstavbě |
|  | Nadzemní vedení VVN 110kV |  | Zařízení ČEZ Distribuce ve výstavbě |
|  | NN přívod odběratele |  | Hranice katastrálního území |
|  | Cizí energetické vedení | | |
|  | Zájmové území | | |



Platí pouze se sdělením číslo 0100947107.

Zakreslené polohy zařízení v příloze jsou pouze informativní.

Situční výkres - list 1



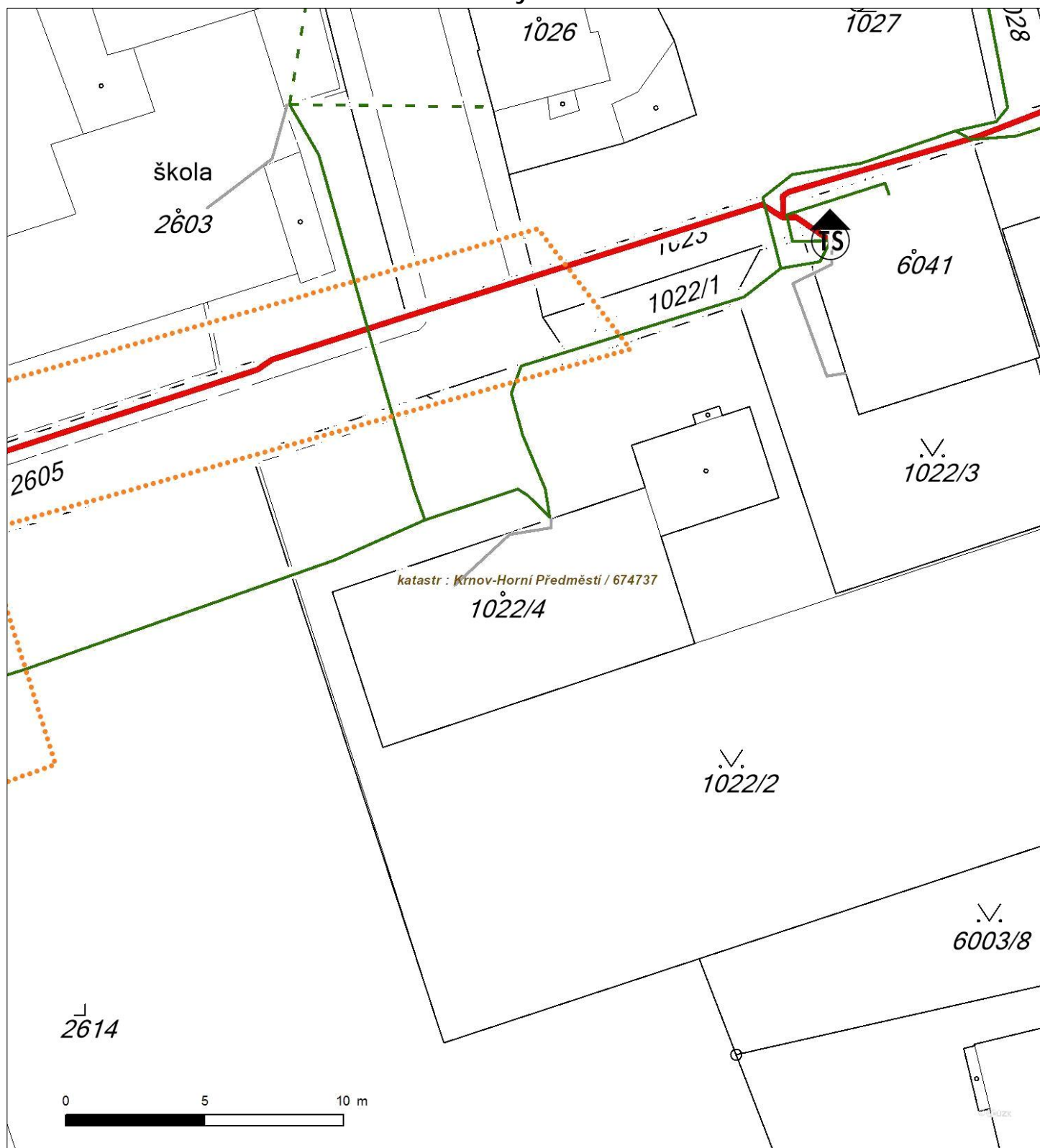
Není-li zobrazena katastrální mapa, zadejte žádost znovu. Katastrální mapa je generována prostřednictvím externí WMS služby, jejíž provoz nezajišťuje společnost EZ Distribuce, a. s.



Platí pouze se sdělením číslo 0100947107.

Zakreslené polohy zařízení v ploše jsou pouze informativní.

Situční výkres - list 2



Není-li zobrazena katastrální mapa, zadejte žádost znovu. Katastrální mapa je generována prostřednictvím externí WMS služby, jejíž provoz nezajišťuje společnost EZ Distribuce, a. s.