




## STÁVAJÍCÍ STAV



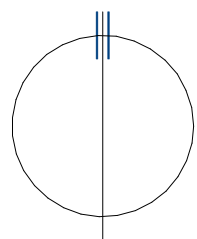
- |   |   |
|---|---|
|  | HRANICE POZEMKŮ NA PODKLADU<br>KATASTRÁLNÍ MAPY                       |
|  | HRANICE OBJEKTŮ NA<br>MAPOVÉM PODKLADU                                |
|  | ZPEVNĚNÉ POCHŮŽÍ PLOCHY<br>DLAŽBA HLADKÁ PLOŠNÁ BETONOVÁ 400x400x40mm |

## LEGENDA SÍTÍ

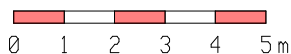
STÁVAJÍCÍ SÍŤ	
— — — — —	VOĎOVODNÍ ŘÁD
— — — — —	PLYNOVOD NTL
— — — — —	ZEMNÍ VEDENÍ NN DO 1kV
— — — — —	ZEMNÍ VEDENÍ VEŘEJNÉHO OSVĚTLENÍ
— — — — —	ZEMNÍ VEDENÍ SEK
— — — — —	KANALIZACE SPLAŠKOVÁ
— — — — —	KANALIZACE DEŠŤOVÁ

### POZNÁMKA

- SITUACE BYLA VYPRACOVÁNA NA PODKLADĚ VÝŠKOPISNÉHO  
A POLOHOPISNÉHO MĚŘENÍ ZPRACOVANÉHO  
Bc. MIROSLAVEM KUZNÍKEM



1:150



**OPRAVA SCHODIŠTĚ MEZI ul. BROŽÍKOVA a POD ROZHLEDNOU**  
**parc.č. 1915/1, 1915/29, 1915/83, k.ú. OPAVSKÉ PŘEDMĚSTÍ**

INVESTOR: MĚSTO KRNOV  
HLAVNÍ NÁMĚSTÍ 96/1, 794 01 KRNOV

PROJEKTANT  
R. ZATLOUKAL

PARÉ ČÍSLO
------------

## KOORDINAČNÍ SITUAČNÍ VÝKRES

### STÁVAJÍCÍ STAV

RZ 96-2017/18  
PROSINEC 2017  
TECHNICKÁ POMOC  
měřítko      ozn.výkr.  
**1:150      C.2.**